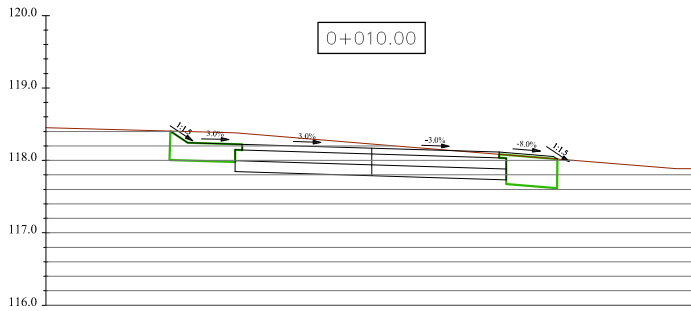
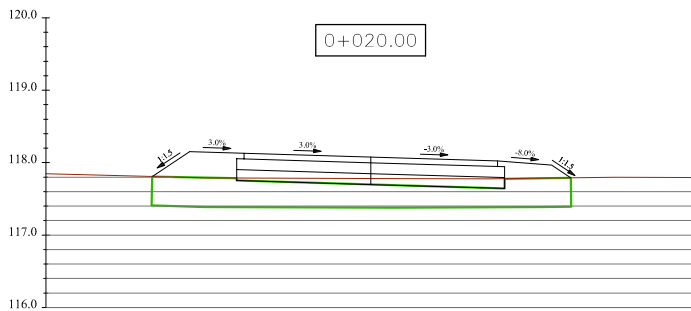


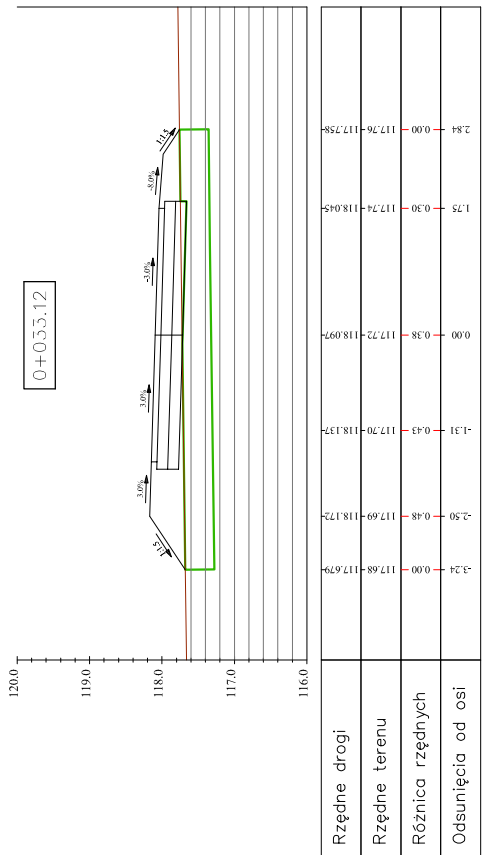
| | | | | | | | |
|-------------------|--|--------|---------|-------|--------|---------|---------|
| Rzędne drogi | | | | | | | |
| Rzędne terenu | | 118.68 | 118.679 | | 118.35 | 118.214 | |
| Różnica rzędnych | | -5.69 | 0.00 | -0.31 | -4.12 | -0.32 | -118.66 |
| Odsunięcia od osi | | | | | | | |



| | | | | | | | |
|-------------------|--|--------|---------|-------|--------|----------|---------|
| Rzędne drogi | | | | | | | |
| Rzędne terenu | | 118.40 | 118.404 | | 118.08 | 118.116 | |
| Różnica rzędnych | | -2.78 | 0.00 | -1.79 | -0.13 | -118.224 | -118.37 |
| Odsunięcia od osi | | | | | | | |



| | | | | | | | |
|-------------------|--|--------|---------|-------|--------|----------|---------|
| Rzędne drogi | | | | | | | |
| Rzędne terenu | | 117.81 | 117.808 | | 117.78 | 118.026 | |
| Różnica rzędnych | | -3.02 | 0.00 | -1.75 | -0.31 | -118.078 | -118.23 |
| Odsunięcia od osi | | | | | | | |



| | | | | | | | |
|-------------------|--|--------|---------|-------|--------|----------|---------|
| Rzędne drogi | | | | | | | |
| Rzędne terenu | | 117.76 | 117.758 | | 117.72 | 118.097 | |
| Różnica rzędnych | | -2.84 | 0.00 | -1.75 | -0.38 | -118.045 | -118.37 |
| Odsunięcia od osi | | | | | | | |

LEGENDA

Dodatkowy humus do usunięcia

**PRZEKROJE
POPZRZECZNE**

RYS. 4.1

SKALA 1:100

| | | | |
|---|-------|---|-----------------------------|
| Inwestor: | | Gmina Sośno ul. Nowa 1 89-412 Sośno | Nr rys.: 4.1 |
| Objekt: | | Budowa wewnętrznej drogi gminnej. | Data: grudzień 2019 |
| Skala: | 1:100 | Temat: Przekroje poprzeczne. | Stadium: proj. budowlany |
| | | | Branża: Drogi |
| Projektant: mgr inż. Dariusz Kędziora uprawnienia budowlane nr KUP/0122/POOD/10 do projektowania bez ograniczeń w specjalności drogowej w zakresie dróg | | | |
| Sprawdzający: mgr inż. Lotar Ziomek uprawnienia budowlane do projektowania bez ograniczeń w specjalności inżynierskiej: drogowej nr ew. KUP/0115/POOD/14 | | | |