

INSTAL - PROJEKT MARIUSZ KOZIŁOWSKI
UL. BRONIEWSKIEGO 7 89-400 SEPÓLNO KRAJ.
604196450 MAIL: MARIUSZKOZLOWSKI35@WP.PL

PROJEKT BUDOWLANY

przewodu wodociągowego na działce nr 111, 110/7 i 110/5 w miejscowości Jaskowo gmina Sośno.

Kategoria obiektu

Kategoria XXVI

Lokalizacja:

Jednostka ewidencyjna – Sośno 041303_2

Obręb ewidencyjny – Jaskowo 0003

Działka nr – 111, 110/7 i 110/5

Inwestor:

Gmina Sośno

Ul. Nowa 1

89-412 Sośno

STAROSTA SEPOLEŃSKI

ul. Kościuszki 11

89-400 Sepólno Krajeńskie

ZAŁĄCZNIK DO ZGŁOSZENIA

ZNAK AB. 6743.343.2019




Z DNIA 16.10.2019r.

Z up. STAROSTY

mgr inż. Tomasz Bondarowicz
Dyrektor Wydziału
Architektury, Budownictwa i Rozwoju

Zespół autorski

Uzupełniono dnia 25.11.2019r.

Funkcja	Imię i nazwisko	Data	Podpis
Projektant	tech. Henryk Kozłowski Uprawnienia nr NB-7210/18/83 do projektowania w specjalności instalacyjno-inżynierskiej w zakresie sieci i instalacji sanitarnych.	09 września 2019	
Sprawdzający	mgr inż. Jan Wiśniewski Uprawnienia nr KUP/0053/POOS/11 do projektowania w specjalności sanitarnej bez ograniczeń	09 września 2019	
Asystent projektanta	mgr inż. Mariusz Kozłowski	09 września 2019	

EGZEMPLARZ 1/4

INSTAL-PROJEKT

Mariusz Kozłowski

89-400 Sępólno Kr.

ul. Broniewskiego 7

tel. 604-196-450

NIP 561-132-76-49

e-mail; mariuszkozlowski35@wp.pl

STAROSTA SĘPOLEŃSKI

ul. Kościuszki 11

89-400 Sępólno Krajeńskie

Lp	Zawartość projektu	Nr strony
1	Strona tytułowa	1
2	Szczegółowy spis treści	2
3	Oświadczenie projektanta	3
4	Uprawnienia budowlane projektanta+zaświadczenie o przynależności do Okręgowej Izby Inżynierów Budownictwa	4
5	Informacja BIOZ	5-8
6	Odpis Protokołu z Narady Koordynacyjnej	9-10
7	Wypis z wykazu podmiotów i działek	11
8	Zawiadomienie o wszczęciu postępowania	12-13
9	Decyzja Zarządu Drogowego w Sępólnie Kr.	14-15
10	Opis techniczny	16-21
11	Projekt zagospodarowania terenu z naniesionym wodociągiem	22
12	Szczegół oznakowania przewodu wodociągowego	23
13	Profil przewodu wody	24-25
14	Schemat montażowy przewodu wodociągowego	26
15	Decyzja o ustaleniu lokalizacji inwestycji celu publicznego	27-32

INSTAL-PROJEKT

Mariusz Kozłowski

89-400 Sępólno Kr.

ul. Broniewskiego 7

tel.

604-196-450

NIP 561-132-76-49

e-mail; mariuszkozlowski35@wp.pl

STAROSTA SĘPOLEŃSKI
ul. Kościuszki 11
89-400 Sępólno Krajeńskie

Sępólno Kr. dnia 09-09-2019r

OŚWIADCZENIE PROJEKTANTA

Na podstawie art. 20 ust. 4 ustawy z dnia 7 lipca 1994 roku "Prawo budowlane" (**Dziennik Ustaw z 2019 poz. 1186**) tekst jednolity z późniejszymi zmianami.) oświadczam, że projekt budowlany przewodu wodociągowego na działce nr **111, 110/7 i 110/5** w miejscowości **Jaszkowo** obręb ewidencyjny **0003-Jaszkowo** gmina **Sośno** został sporządzony zgodnie z obowiązującymi przepisami oraz zasadami wiedzy technicznej.

Projektant

Henryk Kozłowski
upr.NB-7210/18/83

Sprawdza
Jan Wiśniewski
upr. KUP/19053/1905/11
Julia

Nr WBPP-NB-7210/18/83

INSTAL-PROJEKT "Mariusz Kozłowski"
89-400 Sepólno Kr
ul. Broniewskiego 7

DECYZJA

O STWIERDZENIU PRZYGOTOWANIA ZAWODOWEGO
do pełnienia samodzielnych funkcji technicznych w budownictwie

Na podstawie § 2. ust. 2. pkt. 2, § 5. ust. 2, § 7. i § 13 ust. 1 pkt. 4... lit. ab..
rozporządzenia Ministra Gospodarki Terenowej i Ochrony Środowiska, z dnia 20 lutego 1975 r.
w sprawie samodzielnych funkcji technicznych w budownictwie (Dz. U. Nr 8, poz. 46 stwierdza
się, że:

Obywatel(ka) Henryk Kozłowski
..... technik budowlany w zakresie specj. instalacji i urządz. sanitarnych
(tytuł naukowy - zawodowy)

urodzony(a) dnia 19 stycznia 1950 r. w Sepólnie Kraj.

posiada przygotowanie zawodowe upoważniające do wykonywania samodzielnej funkcji

..... projektanta, kierownika budowy i robót

w specjalności instalacyjno-inżynieryjnej

w zakresie sieci i instalacji sanitarnych

Obywatel(ka) Henryk Kozłowski jest upoważniony(a) do:

- 1/ sporządzania projektów instalacji wodociągowej, kanalizacyjnej i centralnego ogrzewania - o powszechnie znanych rozwiązaniach konstrukcyjnych i schematach technicznych,
- 2/ kierowania, nadzorowania i kontrolowania budowy i robót, kierowania i kontrolowania wytwarzania konstrukcyjnych elementów instalacji oraz oceniania i badania stanu technicznego w zakresie instalacji wodociągowej, kanalizacyjnej i centralnego ogrzewania o powszechnie znanych rozwiązaniach konstrukcyjnych,
- 3/ sporządzania projektów sieci wodociągowej i kanalizacyjnej uzbrojenia terenu - o powszechnie znanych rozwiązaniach konstrukcyjnych i schematach technicznych,
- 4/ kierowania, nadzorowania i kontrolowania budowy i robót, kierowania i kontrolowania wytwarzania konstrukcyjnych elementów sieci oraz oceniania i badania stanu technicznego w zakresie sieci wodociągowych i kanalizacyjnych uzbrojeniu terenu - o powszechnie znanych rozwiązaniach konstrukcyjnych.

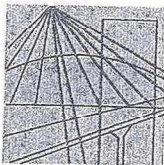


Z upoważnienia Wojewody
GŁÓWNY ARCHITEKT WOJEWÓDZTWA
DYREKTOR BIURA

mgr inż. arch. Jerzy Winiak

Za zgodność kopii z oryginałem

Henryk Kozłowski



P O L S K A
I Z B A
INŻYNIERÓW
BUDOWNICTWA

Bydgoszcz 2018-12-17
(miejscowość, data)

Zaświadczenie

Pan/Pani **KOZŁOWSKI HENRYK**

miejsce zamieszkania

89-400 SĘPÓLNO KRAJEŃSKIE

UL. BRONIEWSKIEGO 7

jest członkiem Kujawsko-Pomorskiej

Okręgowej Izby Inżynierów Budownictwa

o numerze ewidencyjnym

KUP/IS/3005/02

i posiada wymagane ubezpieczenia od odpowiedzialności
cywilnej.

Niniejsze zaświadczenie jest ważne od dnia

2019-01-01

do dnia

2019-12-31

KUJAWSKO POMORSKA OKRĘGOWA
IZBA INŻYNIERÓW BUDOWNICTWA
w BYDGOSZCZY
85-030 BYDGOSZCZ, ul. K. Gołowskiego 6
tel. 52 355 70 50 • e-mail: kup@piib.org.pl

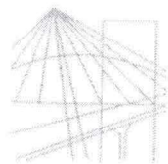
PRZEWODNICZĄCY
Rady Okręgowej Izby

mgr inż. Renata Staszak

(pieczęć i podpis przewodniczącego)

Za zgodność kopii z oryginałem

Henryk Kozłowski



P O L S K A
I Z B A
INŻYNIERÓW
BUDOWNICTWA

Bydgoszcz 2018-08-21
(miejscowość, data)

Zaświadczenie

Pan/Pani **WIŚNIEWSKI JAN**

miejsce zamieszkania

89-500 TUCHOLA

UL. GŁÓWNA 1

jest członkiem Kujawsko-Pomorskiej

Okręgowej Izby Inżynierów Budownictwa

o numerze ewidencyjnym

KUP/IS/0130/11

i posiada wymagane ubezpieczenia od odpowiedzialności
cywilnej.

Niniejsze zaświadczenie jest ważne od dnia

2018-09-01

do dnia


2019-08-31

KUJAWSKO POMORSKA OKRĘGOWA
IZBA INŻYNIERÓW BUDOWNICTWA
w BYDGOSZCZY
85-030 BYDGOSZCZ, ul. K. Gotowskiego 6
tel. 52 366 70 50 • e-mail: kup@piib.org.pl

PRZEWODNICZĄCY
Rady Okręgowej Izby

mgr inż. Rafał Staszak

(pieczęć i podpis przewodniczącego)



Zaświadczenie

o numerze weryfikacyjnym:

KUP-1QX-5BC-BY6 *

Pan Jan Wiśniewski o numerze ewidencyjnym KUP/IS/0130/11

adres zamieszkania ul. Główna 1, 89-500 Tuchola

jest członkiem Kujawsko-Pomorskiej Okręgowej Izby Inżynierów Budownictwa i posiada wymagane ubezpieczenie od odpowiedzialności cywilnej.

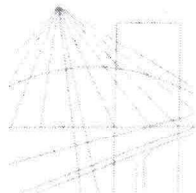
Niniejsze zaświadczenie jest ważne do dnia 2020-08-31.

Zaświadczenie zostało wygenerowane elektronicznie i opatrzone bezpiecznym podpisem elektronicznym weryfikowanym przy pomocy ważnego kwalifikowanego certyfikatu w dniu 2019-08-30 roku przez:

Renata Staszak, Przewodniczący Rady Kujawsko-Pomorskiej Okręgowej Izby Inżynierów Budownictwa.

(Zgodnie art. 5 ust 2 ustawy z dnia 18 września 2001 r. o podpisie elektronicznym (Dz. U. 2001 Nr 130 poz. 1450) dane w postaci elektronicznej opatrzone bezpiecznym podpisem elektronicznym weryfikowanym przy pomocy ważnego kwalifikowanego certyfikatu są równoważne pod względem skutków prawnych dokumentom opatrzonym podpisami własnoręcznymi.)

* Weryfikację poprawności danych w niniejszym zaświadczeniu można sprawdzić za pomocą numeru weryfikacyjnego zaświadczenia na stronie Polskiej Izby Inżynierów Budownictwa www.piib.org.pl lub kontaktując się z biurem właściwej Okręgowej Izby Inżynierów Budownictwa.



KUJAWSKO
POMORSKA
OKRĘGOWA
IZBA
INŻYNIERÓW
BUDOWNICTWA

OKRĘGOWA KOMISJA KWALIFIKACYJNA

Bydgoszcz, dnia 10 czerwca 2011 r.

Sygn. akt: KUPOIIB/KK-0054-0018/11

DECYZJA

Na podstawie art. 24 ust. 1 pkt 2 ustawy z dnia 15 grudnia 2000 r. o samorządach zawodowych architektów, inżynierów budownictwa oraz urbanistów (*Dz. U. z 2001 r. Nr 5, poz. 42, z późn. zm.*), art. 13 ust. 1 pkt 1 i ust. 2, art. 14 ust. 1 pkt 4 i ust. 3 pkt 1 ustawy z dnia 7 lipca 1994 r. Prawo budowlane (*Dz. U. z 2010 r. Nr 243, poz. 1623, z późn. zm.*) w związku z art. 5 ustawy z dnia 28 lipca 2005 r. o zmianie ustawy – Prawo budowlane oraz o zmianie niektórych innych ustaw (*Dz. U. z 2005 r. Nr 163, poz. 1364*) oraz § 12 pkt 1 rozporządzenia Ministra Infrastruktury z dnia 18 maja 2005 r. w sprawie samodzielnych funkcji technicznych w budownictwie (*Dz. U. Nr 96, poz. 817*) w związku z art. 104 Kodeksu postępowania administracyjnego (*Dz. U. z 2000 r. Nr 98, poz. 1071, z późn. zm.*)

Okręgowa Komisja Kwalifikacyjna

n a d a j e

Panu Janowi Konradowi Wiśniewskiemu
magistrowi inżynierowi o kierunku inżynieria środowiska
urodzonemu dnia 09 października 1973 r. w Tucholi

UPRAWNIENIA BUDOWLANE

numer ewidencyjny KUP/0053/POOS/11

**do projektowania bez ograniczeń
w specjalności instalacyjnej w zakresie sieci, instalacji i urządzeń
ciepłych, wentylacyjnych, gazowych, wodociągowych i kanalizacyjnych**

UZASADNIENIE

W związku z uwzględnieniem w całości żądania strony, na podstawie art. 107 § 4 K.p.a. odstępuje się od uzasadnienia decyzji. Zakres nadanych uprawnień budowlanych wskazano na odwrocie decyzji.

Pouczenie

Od niniejszej decyzji służy odwołanie do Krajowej Komisji Kwalifikacyjnej Polskiej Izby Inżynierów Budownictwa w Warszawie, za pośrednictwem Okręgowej Komisji Kwalifikacyjnej KUPOIIB w Bydgoszczy w terminie 14 dni od dnia jej doręczenia.

Skład Orzekający
Okręgowej Komisji Kwalifikacyjnej


mgr inż. Jacek Kołodziej

inż. Wojciech Klatecki

inż. Franciszek Szypliński

Otrzymują:

1. Pan Jan Konrad Wiśniewski
ul. Główna 1
89-500 Tuchola
2. Okręgowa Rada Izby
3. Główny Inspektor
Nadzoru Budowlanego
4. a/a



INSTAL - PROJEKT

Mariusz Kozłowski

89-400 Sępólno Kr.

ul. Broniewskiego 7

tel.

604-196-450

NIP 561-132-76-49

e-mail; mariuszkozlowski35@wp.pl

STAROSTA SEPOLEŃSKI
ul. Kościuszki 11
89-400 Sępólno Krajeńskie

Informacja dotycząca bezpieczeństwa i ochrony zdrowia

Nazwa i adres obiektu;

przewód wodociagowy na działce nr 111, 110/7 i 110/5
w miejscowości Jaskowo obręb 0003-Jaskowo gmina Sośno

Inwestor;

Gmina Sośno.

89-412 Sośno

ul. Nowa 1

Projektant + adres;

Henryk Kozłowski

89-400 Sępólno Kr.

ul. Broniewskiego 7

1.0 Zakres robót objętych projektem

- wykonanie przewodu wodociagowego sieci rozdzielczej
- roboty towarzyszące

2.0 Wykaz istniejących obiektów budowlanych

Wzdłuż trasy projektowanego przewodu nie ma żadnej zabudowy

3.0 Elementy zagospodarowania działki lub terenu, które mogą stwarzać zagrożenie bezpieczeństwa i zdrowia ludzi.

Na działkach wzdłuż projektowanego wodociągu nie ma elementów stwarzających zagrożenie bezpieczeństwa i zdrowia ludzi

4.0 Przewidywane zagrożenie występujące podczas realizacji robót budowlanych

Podczas realizacji wymienionego zakresu robót określonego w pkt.1 mogą wystąpić następujące zagrożenia:

- zasypanie wykopu
- obsypywania się urobku do wykopu
- uszkodzenie ciała pracownika elektronarzędziami
- niekontrolowany wypływ wody przy wykonywaniu włączenia do istniejącego wodociągu
- zerwanie kabli energetycznych i telekomunikacyjnych

5.0 Informacje o sposobie prowadzenia instruktażu pracowników przed przystąpieniem do realizacji robót szczególnie niebezpiecznych

Każdy pracownik przed przystąpieniem do określonych robót musi zostać przeszkolony o możliwości wystąpienia zagrożeń, konieczności stosowania środków ochrony indywidualnej zabezpieczających przed ich skutkami. Każdego pracownika należy wyposażyć w odzież roboczą, obuwie robocze, sprzęt ochrony osobistej (rękawice robocze, kask, okulary ochronne), zastawy i barierki ochronne, tablice ostrzegawcze, przerwy w pracy

6.0 Środki techniczne i organizacyjne zapobiegające niebezpieczeństwom wynikającym z wykonywania robót budowlanych w strefach szczególnego zagrożenia zdrowia lub w ich sąsiedztwie, w tym zapewniających bezpieczną i sprawną komunikację umożliwiającą szybką ewakuację na wypadek zawalenia wykopu i innych zagrożeń

Każdy pracownik na budowie ma obowiązek posiadania informacji o środkach technicznych i organizacyjnych zapobiegających niebezpieczeństwom wynikającym z wykonywania robót budowlanych w strefach szczególnego zagrożenia zdrowia lub w ich sąsiedztwie, w tym zapewniających bezpieczną i sprawną komunikacją umożliwiającą szybką ewakuację na wypadek zawalenia się wykopu i innych zagrożeń. W związku z powyższym należy oznakować miejsce prowadzenia robót poprzez ustawienie tablic ostrzegawczych, przeszkolić każdego pracownika w zakresie zagrożenia na budowie, odeskować ściany wykopu, używać tylko sprawnych elektronarzędzi i zgodnie z ich przeznaczeniem.

Wszystkie osoby biorące udział w budowie obiektu budowlanego powinny posiadać aktualne szkolenia z zakresu bezpieczeństwa i higieny pracy zgodnie z Rozporządzeniem Ministra Pracy i Polityki Socjalnej z dnia 28 maja 1996 roku w sprawie szczegółowych zasad szkolenia w dziedzinie bezpieczeństwa i higieny pracy Dz.U.Nr 62 poz. 285 z dnia 1 czerwca 1996r.

Ponadto każdy z pracowników przed przystąpieniem do robót na budowie powinien uzyskać szczegółowy instruktaż dotyczący możliwych zagrożeń bezpieczeństwa i zagrożeń zdrowia a także skalę i miejsce powstania zagrożeń oraz zasad postępowania przy wykonywaniu prac niebezpiecznych oraz możliwości pierwszej pomocy i ewakuacji z miejsc zagrożonych. Pracownicy powinni zostać także poinstruowani na temat zastosowania środków i zasad bezpieczeństwa, które mają na celu wyeliminowanie powstawanie sytuacji zagrażających bezpieczeństwu i zdrowiu ludzi. Teren prowadzenia robót, powinien być wydzielony i wyraźnie oznakowany. W miejscach niebezpiecznych należy umieścić znaki informujące o rodzaju zagrożenia oraz stosować inne środki zabezpieczające przed skutkami zagrożeń (siatki, bariery itp.) W razie niebezpieczeństwa należy stworzyć możliwość bezpiecznej i szybkiej ewakuacji pracowników ze wszystkich stanowisk pracy. W pasie komunikacyjnym po którym poruszają się środki transportu, należy zapewnić użytkownikom budowy bezpieczne przejście i odpowiednie środki ochronne. Pracodawca musi w każdej chwili zapewnić możliwość udzielenia pierwszej pomocy oraz wezwania przeszkolonego personelu. Pracownikom, którzy ulegli wypadkowi lub nagle zachorowali, należy zapewnić transport do punktu pomocy medycznej. Wszędzie tam gdzie wymagają tego warunki pracy, środki pierwszej pomocy muszą być łatwo dostępne. Środki pierwszej pomocy muszą być odpowiednio oznakowane i łatwo dostępne. Adres i numer telefonu lokalnego pogotowia ratunkowego musi być umieszczony w widocznym miejscu. Pracownikom należy umożliwić spożywanie posiłków w odpowiednich warunkach oraz odpowiednią ilość wody pitnej. Pracownicy muszą być chronieni przed wpływami atmosferycznymi, które mogą oddziaływać na ich zdrowie i bezpieczeństwo. Wykopy otwarte w porze nocnej powinny być odpowiednio zabezpieczone i oświetlone od czoła wykopu. Należy zapewnić bezpieczne wejścia do wykopu i wyjścia z niego. Przy zejściach do wykopów o głębokości większej niż 1 metr należy zapewnić przez drabiny rozstawiane w odległościach nie większych niż 20 metrów jedna od drugiej. Drabiny muszą być wystarczająco wytrzymałe i prawidłowo konserwowane. Muszą one być właściwie użytkowane i ustawiane w odpowiednich miejscach, zgodnie z ich przeznaczeniem. Kierowcy i operatorzy pojazdów i maszyn przeznaczonych do kopania i przewożenia materiałów muszą być specjalnie przeszkoleni. Przed rozpoczęciem wykopów należy podjąć działania mające na celu zidentyfikowanie lub zminimalizowanie jakiegokolwiek zagrożenia związanego z podziemnymi kablami lub innego rodzaju podziemną infrastrukturą komunalną. Zwały ziemi, materiały oraz poruszające się pojazdy muszą być oddalone od wykopu. Szalunki oraz tymczasowe podpory i rozpory muszą być tak zaplanowane, zainstalowane i konserwowane, aby oddziałujące na nie obciążenia nie powodowały niebezpiecznych naprężeń i odkształceń. Wykonywanie prac szczególnie niebezpiecznych dla bezpieczeństwa i zdrowia ludzi należy zapewnić co najmniej dwie osoby. Do prac takich należą między innymi prace wykonywane w pobliżu nie osłoniętych urządzeń elektroenergetycznych lub ich części, znajdujących się pod napięciem.

Podczas wykonywania robót ziemnych w razie przypadkowego odkrycia lub naruszenia uzbrojenia terenu niezwłocznie należy przerywać roboty i ustalić z właściwym gestorem uzbrojenia dalszy sposób wykonywania robót. Jeżeli podczas wykonywania robót ziemnych zostaną odkryte przedmioty trudne do identyfikacji, przerywa się dalszą pracę i zawiadamia się osobę nadzorującą roboty ziemne.

7.0 UWAGI KOŃCOWE:

Przy sporządzaniu planu bezpieczeństwa i ochrony zdrowia należy uwzględnić poniższe przepisy:

-Rozporządzenie Ministra Pracy i Polityki Socjalnej w sprawie ogólnych zasad bezpieczeństwa i higieny pracy tekst jednolity Dz. U. nr 169 poz. 1650 z późniejszymi zmianami

Rozporządzenie Ministra Budownictwa i Przemysłu Materiałów Budowlanych z dnia 28 marca 1972r. - w sprawie bezpieczeństwa i higieny pracy przy wykonywaniu robót budowlano-montażowych i rozbiórkowych. (Dz. U. z 1972r. Nr 13, poz. 91) z późniejszymi zmianami

-Rozporządzenie Ministra Gospodarki w sprawie bezpieczeństwa i higieny pracy podczas eksploatacji maszyn i innych urządzeń technicznych do robót ziemnych, budowlanych i drogowych Dz.U.1.118.1263

-Rozporządzenie Ministra Pracy i Polityki Socjalnej w sprawie rodzajów prac, które powinny być wykonywane przez co najmniej dwie osoby. Dz. U. 96.62.288 z późniejszymi zmianami

-Rozporządzenie Ministra Pracy i Polityki Socjalnej w sprawie szczegółowych zasad szkolenia w dziedzinie bezpieczeństwa i higieny pracy. Dz. U. 96. 62. 285 z późniejszymi zmianami.

Projektant

Henryk Kozłowski
upr.NB-7210/18/83

Starosta Sępoleński
ul. Kościuszki 11
89-400 Sępólno Krajeńskie

Sępólno Krajeńskie, dn. 05.09.2019 r.

Znak sprawy: GN.6630.145.2019

ODPIS PROTOKOŁU Z NARADY KOORDYNACYJNEJ

z dnia 05.09.2019 r. w sprawie usytuowania projektowanej sieci uzbrojenia terenu

Na podstawie art. 28b, 28c, 28d i 28e ustawy z dnia 17 maja 1989 r. Prawo geodezyjne i kartograficzne (Dz. U. z 2017 r. poz. 2101 z późn. zm.) Art. 28b ust. 1 ustawy z dnia 17 maja 1989 r. Prawo geodezyjne i kartograficzne, zwane dalej ustawą (t.j. Dz.U. z 2010r., Nr 193, poz.1287 z późn.zm.) oraz Zarządzenie Nr 22/2015 Starosty Sępoleńskiego z dnia 08 lipca 2015 roku

Przedmiot narady:	Sieć wodociągowa
Lokalizacja:	Sośno Jaszkowo, dz.: 110/5, 110/7, 111
Wnioskodawca:	INSTAL-PROJEKT MARIUSZ KOZŁOWSKI ul. Władysława Broniewskiego 7, 89-400 Sępólno Krajeńskie
Inwestor:	GMINA SOŚNO ul. Nowa 1, 89-412 Sośno
Projektant:	HENRYK KOZŁOWSKI Inne upr.: budowlane UB-7210/18/83
Przewodniczący:	Maria Rembelska
Miejsce narady:	Sępólno Krajeńskie ul. Kościuszki 11 pokój 8A
Sposób przeprowadzenia narady:	częściowo stacjonarny, częściowo elektroniczny
Data wpływu:	02.09.2019 r.

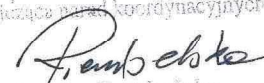
Lista uczestników narady koordynacyjnej wraz z uwagami

Lp.	Nazwa instytucji Sposób uczestnictwa	Stanowisko Uwagi	Imię i nazwisko uczestnika
1	ENEA OPERATOR SP Z O.O. ODZIAŁ DYSTRYBUCJI BYDGOSZCZ REJON DYSTRYBUCJI NAKŁO ul. Nowa 1A stacjonarny	W miejscach skrzyżowań istn.kablem eN z projektowaną inwestcją zaprojektować rury osłonowe dwudzielne.	Łukasz Kupski Patrik Urban Krzysztof Allnoch
2	NETIA SA 02-822 Warszawa ulica Poleczki 13NIP:5260205575 stacjonarny	Uzgodnienie Netia S.A.-bez uwag	Krzysztof Osiecki
3	Orange Polska S.A. Domena Hurt Dostarczanie i Serwis Usług, Ewidencja i Standarty Infrastruktury Dział Ewidencji i Zarządzania Danymi ul. Chodkiewicz 61 85-667 Bydgoszcz stacjonarny	Brak informacji	Waldemar Pilarski tel 375 92 51

4	ZAKŁAD GOSPODARKI KOMUNALNEJ W SOŚNIE 89-412 Sośno ulica Nowa 9 NIP:5611503187 stacjonarny	Bez uwag	Marcin Grubicki
5	ZARZĄD DROGOWY W SĘPÓLNIE KRAJEŃSKIM 89-400 Sępólno Krajeńskie ulica Koronowska 5 stacjonarny	Na warunkach zarządcy drogi.	Ewa Kowalska-Rozentreter
Wnioskodawca			INSTAL-PROJEKT MARIUSZ KOZŁOWSKI

**Przewodniczący Zespołu Uzgadniania
Dokumentacji Projektowej**

Z up. STAROSTY
Przewodnicząca narad koordynacyjnych



.....
Podpis przewodniczącego narady

POUCZENIE:

1. Przedstawiciele instytucji zostali zawiadomieni o sposobie, terminie i miejscu przeprowadzenia narady koordynacyjnej zgodnie z ustawą Prawo geodezyjne i kartograficzne (Dz. U. z 2017 r. poz. 2101 z późn. zm.). W myśl art. 28b ust. 3 pkt 4 tej ustawy w naradzie koordynacyjnej mogą wziąć udział również inne podmioty, które mogą być zainteresowane rezultatami narady koordynacyjnej, w szczególności zarządzające terenami zamkniętymi, w przypadku sytuowania części projektowanych sieci na tych terenach.
2. Niniejsze uzgodnienie wykonano w oparciu o treść mapy zasadniczej, która może nie zawierać projektów wszystkich urządzeń podziemnych nie podlegających uzgodnieniu na mocy art. 28b ust. 2 ustawy Prawo geodezyjne i kartograficzne (Dz. U. z 2017 r. poz. 2101 z późn. zm.) lub złożonych na naradę, a które nie uzyskały jednomyślnej pozytywnej opinii.
3. Znaki geodezyjne, urządzenia zabezpieczające te znaki oraz budowle triangulacyjne podlegają ochronie w myśl art. 15 ustawy Prawo geodezyjne i kartograficzne (Dz. U. z 2017 r. poz. 2101 z późn. zm.).

PROJEKT ZAGOSPODAROWANIA TERENU

PRZEBIEG TRASY PRZEWODU WODOCIĄGOWEGO I PRZYŁĄCZY WODY

MAPA DO CELÓW PROJEKTOWYCH

Oznaczenie kancelaryjne zgłoszenia pracy geodezyjnej: GN.E66-0188.2019

Jednostka ewidencyjna: [041303_2] Sośno

Obszar ewidencyjny: [0003] Jaszczkowo

Skala mapy: 1:500

Arkusze mapy: 6.198.18.24.4, -4

Geodezyjny układ współrzędnych prostokątnych płaskich: 2000/8

Geodezyjny układ współrzędnych wysokości: Kosztadt 50

Oznaczenie granic obszaru, który był przedmiotem aktualizacji:

Data opracowania mapy: 2019-03-04

Zastrzegam się, że opracowana mapa może nie zawierać pełnej informacji o przebiegu urządzeń podziemnych, których z powodu braku danych instytucji branżowych oraz stosowanych metod pomiaru ujawnienie nie jest możliwe.

Wykonanie niniejszej mapy nie było poprzedzone ustaleniami dotyczącymi ewentualnych służebności gruntowych obciążających grunty położone w granicach projektowanej inwestycji budowlanej

Mapę sporządził: geodeta uprawniony Jarosław Fabia
(nr upraw. zawod.: 13771)

STAROSTA SĘPOLAŃSKI

mapa nr GN.6630. 145. 2019
przebieg trasy przewodu wodociągowego i przyłączy wody
zbiornik WOKIN SP w Sępólnie Krajeńskim przy ul. T. Kościuszki 11

05.09.2019
nie:
zobowiązanie zainteresowanych podmiotów
a pomocą środków komunikacji elektronicznej
do Kraj. dn. 05.09.2019r.
Przewodniczący Zarządu Gospodarki Wodnej

Uwaga !!
Przewód wodociągowy na odcinku od węża nr 1 do węża nr 2 wykonać metodą poziomego wiercenia.
W przypadku naruszenia nawierzchni drogowej należy uszczelnioną drogę odnowić.

Konstrukcja nawierzchni odwodniającej:

- warstwa podbudowy gr. 20 cm z kruszywa twardego - melafiru
- warstwa odsączająca z piasku gr. 20 cm

Na wszystkich kolizjach z inwentaryzowanymi i niezainwentaryzowanymi z kablem telekomunikacyjnym i energetycznym instalować rury ochronne o długości 1,0m

odległość między hydrantami nr 1 i 2 = 126m

odległość między hydrantami nr 2 i 3 = 123m

odległość między hydrantami nr 3 i najbliższymi zabudowaniami = 69m

Długości przewodów

- przewód wodociągowy Ø90 PE100-RC-SDR11 = 249,00m

- przyłącze wody od A do C Ø40 PE100-RC = 69,00m

- przyłącze wody od C do budynku (dz. 1107) Ø32x3,0 PE100-RC-SDR11 = 1,80m

- przyłącze wody od C do budynku (dz. 1105) Ø32x3,0 PE100-RC-SDR11 = 1,50m

- ilość hydrantów = 3 sztuki

LEGENDA

Uzbrojenie istniejące

W-94 Przewód wodociągowy Ø90 PVC

t Kabel telekomunikacyjny

e-NN Kabel energetyczny

Uzbrojenie projektowane

Ø 90 PE100 - Ø 90x3,2 PE100-RC-SDR11 - wodociąg główny

Ø 40 PE100 - Ø 40x3,7 PE100-RC-SDR11 - przyłącze wody

Ø 32 PE100 - Ø 32x3,3 PE100-RC-SDR11 - przyłącze wody

Inne oznaczenia

Budynki objęte projektem

Henryk Kozłowski

Projekt budowlany / przewodu wodociągowego w obszarze 0003 Jaszczkowo, gmina Sośno				Rys. nr 1 - 20	
w drodze Wąpłata Wicińska					
Instalacja	Instal. i sieciowo			Data	Podpis
Projektant	Henryk Kozłowski			06	
	wykonania budowlane do projektowania w społeczności lokalnej -				
	zręczniejszej w zakresie stref i instalacji sanitarnych			2017r	
	nr ewidencyjny 00-210/003				
Asystent	mapa dla Miasta Kozłowski			06	
Przebieg				sierpnia	
				2017r	

ZD-RR.713.01.70.2019.E.K-R

ZAWIADOMIENIE O WSZCZĘCIU POSTĘPOWANIA

Na podstawie art. 61 § 1 i 4 ustawy z dnia 14 czerwca 1960 r. Kodeks postępowania administracyjnego (Dz. U. z 2018 r., poz. 2096 z późn. zm.) – dalej k.p.a. oraz Uchwały Nr 109/272/ 2014 Zarządu Powiatu w Sępólnie Krajeńskim z dnia 30 czerwca 2014 r. w sprawie upoważnienia dla dyrektora Zarządu Drogowego w Sępólnie Krajeńskim do załatwiania spraw należących do kompetencji zarządcy drogi, w tym do wydawania decyzji administracyjnych i postanowień,

zawiadamiam, iż:

w dniu 13 sierpnia 2019 r., na wniosek Pana Piotra Dobrzańskiego Sekretarza Gminy Sośno, zostało wszczęte postępowanie administracyjne w sprawie wydania zezwolenia na lokalizację sieci wodociągowej wraz z przyłączami w miejscowości Jaskowo w pasie drogowym drogi publicznej kategorii powiatowej nr 1146C relacji Wąwelno – Wiskitno – Łąsko Małe, położonym na dz. o n-rze ewid. 111 obręb ewid. Jaskowo, w celu zasilenia dz. o n-rach ewid.: 109/3, 109/4, 109/6, 110/7, 110/9, 110/5, 119/2, 120, 121 obręb ewid. Jaskowo, gm. Sośno.

Zap. Zarządu Powiatu
inż. Edwin Ecker
Dyrektor Zarządu Drogowego

POUCZENIE

Zgodnie z treścią art. 73 § 1 k.p.a. Strona ma prawo wglądu w akta sprawy, sporządzania z nich notatek, kopii lub odpisów, również po zakończeniu postępowania. Wymienione czynności należy dokonywać w lokalu administracji publicznej, tj. w siedzibie Zarządu Drogowego w Sępólnie Krajeńskim, przy ul. Koronowskiej 5, w obecności pracownika tego organu, codziennie w godzinach urzędowania, tj. od 7⁰⁰ do 15⁰⁰. Strona ma również prawo do składania wniosków i uwag w przedmiotowej sprawie, które zostaną rozpatrzone przed wydaniem decyzji administracyjnej.

Stosownie do zapisów art. 41 k.p.a. Strona ma obowiązek, w toku prowadzonego postępowania, zawiadomić organ administracji publicznej o każdej zmianie swojego adresu. W razie zaniedbania ww. obowiązku doręczenia korespondencji pod dotychczasowym adresem ma skutek prawny.

Otrzymują:

1. Wnioskodawca;
2. a/a.

ZD-RR.713.01.70.2019.E.K-R


ZAWIADOMIENIE

Na podstawie art. 10 § 1 ustawy z dnia 14 czerwca 1960 r. *Kodeks postępowania administracyjnego* – dalej *k.p.a.* – (Dz. U. z 2018 r., poz. 2096 ze zm.),

informuję o:

1. zebraniu dowodów w postępowaniu administracyjnym dotyczącym wydania zezwolenia na lokalizację sieci wodociągowej wraz z przyłączami w miejscowości Jaskowo w pasie drogowym drogi publicznej kategorii powiatowej nr 1146C relacji Wąwelno - Wiskitno - Łąsko Małe, położonym na dz. o n-rze ewid. 111 obręb ewid. Jaskowo, w celu zasilenia dz. o n-rach: 109/3, 109/4, 109/6, 110/7, 110/9, 110/5, 119/2, 120, 121 obręb ewid. Jaskowo, gm. Sośno;
2. możliwości zapoznania się ze zgromadzoną w toku postępowania dokumentacją oraz wypowiedzenia się, co do zebranych dowodów i materiałów – w siedzibie Zarządu Drogowego przy ul. Koronowskiej 5 w Sępólnie Krajeńskiej, pokój nr 11, w godz. od 7⁰⁰ do 15⁰⁰, w ciągu 7 dni od dnia otrzymania niniejszego zawiadomienia, po uprzednim umówieniu się telefonicznie.

Po upływie ww. terminu zostanie wydana decyzja administracyjna.



POUCZENIE

Zgodnie z art. 73 § 1 *k.p.a.* Strona ma prawo wglądu w akta sprawy, sporządzania z nich notatek, kopii lub odpisów, również po zakończeniu postępowania. Wymienione czynności należy dokonywać w lokalu administracji publicznej w obecności pracownika tego organu.

Otrzymują:

1. Wnioskodawca;
2. a/a.

ZD-RR.713.01.70.2019.E.K-R

DECYZJA

Na podstawie art. 19 ust. 2 pkt 3, art. 20 pkt 7) i art. 39 ust. 3, 3a, 4 i 5 ustawy z dnia 21 marca 1985 r. o drogach publicznych (Dz. U. z 2018 r., poz. 2068 ze zm.) – dalej u.d.p., art. 104 § 1 ustawy z dnia 14 czerwca 1960 r. Kodeks postępowania administracyjnego (Dz. U. z 2018 r., poz. 2096 ze zm.) – dalej k.p.a., a także § 140 rozporządzenia Ministra Transportu i Gospodarki Morskiej z dnia 2 marca 1999 r. w sprawie warunków technicznych, jakim powinny odpowiadać drogi publiczne i ich usytuowanie (tekst jedn.: Dz. U. z 2016 r., poz. 124) – dalej r.w.t. oraz Uchwały Nr 109/272/2014 Zarządu Powiatu w Sępólnie Krajeńskim z dnia 30 czerwca 2014 r. w sprawie upoważnienia dla dyrektora Zarządu Drogowego w Sępólnie Krajeńskim do załatwiania spraw należących do kompetencji zarządcy drogi, w tym do wydawania decyzji administracyjnych i postanowień,

po rozpatrzeniu sprawy z wniosku

z dnia: 06.08.2019 r. (data wpływu: 12.08.2019 r.);

dotyczącego: wydania zezwolenia na umieszczenie sieci wodociągowej wraz z przyłączami w miejscowości Jaskowo w pasie drogowym drogi publicznej kategorii powiatowej nr 1146C relacji Wąwelno – Wiskitno – Łasko Małe, położonym na dz. o n-rze ewid. 111 obręb ewid. Jaskowo, w celu zasilenia dz. o n-rach ewid.: 109/3, 109/4, 109/6, 110/7, 110/9, 110/5, 119/2, 120, 121 obręb ewid. Jaskowo, gm. Sośno;

przedstawionego pismem znak: n/d;

przez: Pana Piotra Dobrzańskiego
Sekretarza Gminy Sośno
ul. Nowa 1
89-412 Sośno;


działającego w imieniu: Gminy Sośno
ul. Nowa 1
89-412 Sośno,

zezwalam na

umieszczenie urządzenia infrastruktury technicznej niezwiązanego z potrzebami zarządzania drogami lub potrzebami ruchu drogowego, tj. sieci wodociągowej wraz z przyłączami w miejscowości Jaskowo w pasie drogowym drogi publicznej kategorii powiatowej klasy Z nr 1146C relacji Wąwelno – Wiskitno – Łasko Małe, na działce o n-rze ewid. 111, obręb ewid. Jaskowo, gm. Sośno, w lokalizacji zgodnej z treścią załącznika nr 1 do niniejszej decyzji.

Powyższego dokonuję pod następującymi warunkami:

1. urządzenia projektować zgodnie z treścią obowiązujących przepisów;
2. urządzenia projektować na głębokości nie mniejszej niż 1,2 m;
3. jeżeli rozbudowa, przebudowa lub remont drogi wymagać będzie przełożenia urządzenia, to koszt takiego przełożenia poniesie jego właściciel;



4. Zarząd Drogowy w Sępólnie Krajeńskim nie bierze odpowiedzialności za uszkodzenie urządzenia podczas prowadzenia przez siebie robót na drodze, jeżeli urządzenie to zostanie umieszczone niezgodnie z warunkami niniejszego zezwolenia;
5. w przypadku ujawnienia uszkodzeń elementów drogi, będących następstwem wybudowania ww. urządzenia, ich likwidacja należeć będzie do właściciela urządzenia;
6. utrzymanie urządzenia w okresie eksploatacji należeć będzie do jego posiadacza;
7. w razie przeniesienia prawa własności do urządzenia, nowy właściciel przejmie na siebie w całości zobowiązania wynikające z treści niniejszej decyzji;
8. przed wykonaniem robót, usunąć w całości zakrzaczenia przydrożne na całym odcinku drogi objętym terenem inwestycji.

Niniejsza decyzja nie daje prawa do dysponowania nieruchomością zlokalizowaną na działce o n-rze ewid. 111, obręb ewid. Jaszkowo, gmina Sośno, na cele budowlane związane z realizacją przedmiotowej inwestycji, tj. budową sieci wodociągowej wraz z przyłączami.

UZASADNIENIE

W dniu 12 sierpnia 2019 r. do Zarządu Drogowego w Sępólnie Krajeńskim wpłynął wniosek o wydanie zezwolenia na umieszczenie urządzenia infrastruktury technicznej niezwiązanego z potrzebami zarządzania drogami lub potrzebami ruchu drogowego w pasie drogowym drogi publicznej kategorii powiatowej klasy Z nr 1146C relacji Wąwelno – Wiskitno – Łąsko Małe, na dz. o n-rze ewid. 111, obręb ewid. Jaszkowo, gm. Sośno, tj. sieci wodociągowej wraz z przyłączami, zgodnie z treścią załączonego projektu zagospodarowania terenu, złożony przez Pana Piotra Dobrzańskiego Sekretarza Gminy Sośno. W dniu 13.08.2019 r. organ I instancji zawiadomił Wnioskodawcę o wszczęciu postępowania administracyjnego w ww. sprawie. W dniu 21.08.2019 r. organ zawiadomił Wnioskodawcę o zebraniu dowodów w prowadzonym postępowaniu administracyjnym i możliwości zapoznania się ze zgromadzoną w toku postępowania dokumentacją przed wydaniem decyzji administracyjnej. Po wnikliwym przeanalizowaniu zgromadzonej w toku postępowania dokumentacji, organ I instancji w dniu 23.08.2019 r. wydał niniejszą decyzję administracyjną kierując się żądaniem Wnioskodawcy.

W toku prowadzonego postępowania administracyjnego organ I instancji ustalił, że zgodnie z art. 39 ust.1 pkt 1) u.d.p., zabronione jest lokalizowanie w pasie drogowym obiektów i urządzeń infrastruktury technicznej niezwiązanych z potrzebami zarządzania drogami lub potrzebami ruchu drogowego. Z przywołanego przepisu wynika jednoznacznie, iż ustawodawca w celu ochrony pasa drogowego przeznaczonego do prowadzenia ruchu lub postoju pojazdów oraz ruchu pieszych, wprowadził zakaz umieszczania w nim urządzeń niezwiązanych z drogą oraz prowadzenia jakichkolwiek czynności, które mogłyby powodować niszczenie, uszkodzenie lub zmniejszenie trwałości drogi. Wyjątek stanowi zapis art. 39 ust. 1a u.d.p., zgodnie z którym, ww. zakazu nie stosuje się do umieszczania, konserwacji, przebudowy i naprawy infrastruktury telekomunikacyjnej oraz urządzeń służących do doprowadzania lub odprowadzania płynów, pary, gazu, energii elektrycznej oraz urządzeń związanych z ich eksploatacją, a także do innych czynności związanych z eksploatacją tej infrastruktury i urządzeń, jeżeli warunki techniczne i wymogi bezpieczeństwa na to pozwalają. Projektowane urządzenie nie stanowi wyjątku według zapisów art. 39 ust 1 a) u.d.p., a jego lokalizacja w pasie drogowym ww. drogi powiatowej jest zabroniona na mocy art. 39 ust. 1/pkt 1).

Nie mniej jednak, zgodnie z art. 39 ust. 3 u.d.p., w szczególnie uzasadnionych przypadkach lokalizowanie w pasie drogowym obiektów budowlanych lub urządzeń niezwiązanych z potrzebami zarządzania drogami lub potrzebami ruchu drogowego może nastąpić wyłącznie za zezwoleniem właściwego zarządcy drogi, wydawanym w drodze decyzji administracyjnej, jednakże zarządca drogi może odmówić udzielenia zezwolenia w przypadku, gdy takowe spowodowałoby zagrożenie bezpieczeństwa ruchu drogowego, naruszenie wymagań wynikających z przepisów odrębnych lub miałyby doprowadzić do utraty uprawnień z tytułu gwarancji lub rękojmi w zakresie budowy, przebudowy lub remontu dróg.

W uznaniu organu, w niniejszej sprawie zachodzą przesłanki określone w art. 39 ust. 3 u.d.p., które uzasadniają wyrażenie zgody na umieszczenie w pasie drogowym przedmiotowego urządzenia infrastruktury technicznej, i tak:

- a) po pierwsze, dla przedmiotowej inwestycji w dniu 12.07.2019 r. została wydana przez Wójta Gminy Sośno decyzja znak: RI.6733.3.2019 o ustaleniu lokalizacji inwestycji celu publicznego, której projekt został przez zarządcę drogi uzgodniony w dniu 17.05.2019 r. treścią postanowienia znak: ZD-PG.673.40.2019.MN-M;
- b) po wtóre, umieszczenie urządzenia w pasie drogowym nie naruszy treści przepisów § 140 r.w.t., zgodnie z którymi umieszczenie w pasie drogowym urządzeń infrastruktury technicznej nie związanej z drogą nie może naruszać elementów technicznych drogi oraz nie może przyczyniać się do czasowego lub trwałego zagrożenia bezpieczeństwa ruchu drogowego albo zmniejszenia wartości użytkowej drogi oraz ograniczać możliwości przebudowy albo remontu drogi, o ile inwestor wypełni wszystkie warunki wynikające z treści niniejszej decyzji;
- c) po trzecie, umieszczenie urządzenia nie wpłynie negatywnie na warunki bezpieczeństwa ruchu drogowego, gdyż dotyczy infrastruktury podziemnej, której istnienie nie będzie wywierało negatywnego wpływu na ruch drogowy oraz bezpieczeństwo jego uczestników;
- d) po czwarte, nie dojdzie do utraty gwarancji lub rękojmi, gdyż zarządca ww. dróg nie wykonywał we wnioskowanej lokalizacji urządzenia robót, które mogłyby utracić prawo gwarancji.

Zważając na powyższe, postanowiono orzec, jak w sentencji.

Rozstrzygnięcie podjęte w treści niniejszej decyzji jest zgodne z żądaniem Strony.

.....

POUCZENIE

Poucza się Inwestora, że przed rozpoczęciem robót budowlanych jest zobowiązany do:

- 1. uzyskania pozwolenia na budowę lub zgłoszenia budowy albo wykonania robót budowlanych;**
- 2. uzgodnienia z zarządcą drogi, przed uzyskaniem pozwolenia na budowę, projektu budowlanego sieci wodociągowej wraz z przyłączami;**
- 3. uzyskania zezwolenia zarządcy drogi na zajęcie pasa drogowego, dotyczącego prowadzenia robót w pasie drogowym DP1146C oraz umieszczenia w nim sieci wodociągowej wraz z przyłączami.**

Od niniejszej decyzji Stronie służy odwołanie do Samorządowego Kolegium Odwoławczego w Bydgoszczy, za moim pośrednictwem, w terminie 14 dni od dnia jej doręczenia. Zgodnie z treścią art. 127a ustawy z dnia 14 czerwca 1960 r. Kodeks postępowania administracyjnego, w trakcie biegu terminu do wniesienia odwołania Strona może zrzec się prawa do wniesienia odwołania wobec organu administracji publicznej, który wydał decyzję. Z dniem doręczenia organowi administracji publicznej oświadczenia o zrzeczeniu się prawa do wniesienia odwołania przez ostatnią ze stron postępowania, decyzja stanie się ostateczna i prawomocna. Wniesienie odwołania nie podlega opłacie skarbowej.

Zgodnie z treścią pkt 44 ppkt 2 poz. 9 części III załącznika do ustawy z dnia 16 listopada 2006 r. o opłacie skarbowej (Dz. U. z 2018, poz. 1044 z późn. zm.), nie pobrano opłaty skarbowej z tytułu wydania niniejszego zezwolenia.

Załączniki:

1. Projekt zagospodarowania terenu w skali 1:500 z uzgodnioną trasą sieci wodociągowej wraz z przyłączami w granicach pasa drogowego DP nr 1146C (załączniki nr 1 do decyzji).

Otrzymują:

1. Wnioskodawca;
2. a/a.

Sporządziła: Ewa Kowalska-Rozentreter- inspektor ZD

ZD-RR.713.01.70.2019.E.K-R

str. 4 z 4