











# PROGNOZA ODDZIAŁYWANIA NA ŚRODOWISKO PROJEKTU MIEJSCOWEGO PLANU ZAGOSPODAROWANIA PRZESTRZENNEGO


dla części terenów w obrębie  
Sośno, gmina Sośno

- CZĘŚĆ GRAFICZNA -

## Objaśnienia

- obszar objęty projektem planu 
- działki ewidencyjne 
- budynki 
- strefa ochrony archeologicznej "W" 
- oddziały leśne nienależące o Skarbu Państwa 
- rzeka 
- rowy 
- napowietrzna linia elektroenergetyczna niskiego napięcia 
- główny kierunek spływu wód podziemnych 
- granice stref oddziaływania elektrowni wiatrowych 

Opracowanie:  
P. Matecka  
D. Witkowska

  
Toruń, 2020 r.

0 100 200 m

układ 2000 pas 6, podkład: geoportal.gov.pl; projekt  
miejscowego planu zagospodarowania przestrzennego  
dla części terenów w obrębie Sośno, gm. Sośno

Dopływ z Debin

306/2

R