

6475220

6475520

6475820


OPRACOWANIE EKOFIZJOGRAFICZNE DO PROJEKTU MIEJSCOWEGO PLANU ZAGOSPODAROWANIA PRZESTRZENNEGO


dla części terenów w obrębie Przepańkowo, gm. Sośno


- CZĘŚĆ GRAFICZNA -


Objaśnienia


obszar objęty projektem planu 

działki ewidencyjne 


Krajeński Park Krajobrazowy 


odziały leśne należące do Skarbu Państwa 

odziały leśne nie należące do Skarbu Państwa 

korytarz ekologiczny "Pomorze-2" 

droga powiatowa 

napowietrzna linia elektroenergetyczna wysokiego napięcia 

kierunek sływu wód podziemnych 

0 100 200 m

układ 2000 pas 6, podkład: geoportal.gov.pl

Opracowanie:
P. Matecka
D. Witkowska


Toruń, 2020 r.

171

252

1132C

5920494

5920094