

6480670

6481220










6481770

OPRACOWANIE EKOFIZJOGRAFICZNE DO PROJEKTU MIEJSCOWEGO PLANU ZAGOSPODAROWANIA PRZESTRZENNEGO

dla części terenów w obrębie
Sośno, gmina Sośno


- CZĘŚĆ GRAFICZNA -

Objaśnienia

- obszar objęty projektem planu 
- działki ewidencyjne 
- budynki 
- strefa ochrony archeologicznej "W" 
- oddziały leśne nie należące o Skarbu Państwa 
- rzeka 
- rowy 
- napowietrzna linia elektroenergetyczna niskiego napięcia 
- główny kierunek spływu wód podziemnych 

0 100 200 m

układ 2000 pas 6, podkład: geoportal.gov.pl

Opracowanie: 
P. Matecka
D. Witkowska Toruń, 2020 r.

Dąbływ z Dębin

306/2

5920058

5919657