

6475550

6476550

6477550

6478550

Płosków


















SOŚNO

**PROGNOZA ODDZIAŁYWANIA NA ŚRODOWISKO
DO PROJEKTU MIEJSCOWEGO PLANU
ZAGOSPODAROWANIA PRZESTRZENNEGO**

**dla części terenów w obrębie Rogalin,
Tonin, Toninek i Wąwelno, gmina Sośno**

- CZĘŚĆ GRAFICZNA -

Objaśnienia

-  obszar objęty projektem planu
-  obręby ewidencyjne
-  działki ewidencyjne
-  drogi powiatowe
-  drogi gminne
-  drogi pozostałe
-  napowietrzne linie elektroenergetyczne średniego napięcia
-  budynki
-  obiekty ujęte w Wojewódzkiej Ewidencji Zabytków
-  strefa ochrony konserwatorskiej "A"
-  strefa ochrony konserwatorskiej "B"
-  strefa ochrony archeologicznej „W”
-  cieki
-  kierunek spływu wód podziemnych
-  grunty rolne klasy III
-  oddziały leśnie należące do Skarbu Państwa
-  oddziały leśnie nie należące do Skarbu Państwa

Sitno

250 0 250 500 m

układ 2000 pas 6, podkład: geoportal.gov.pl; projekt miejscowego planu zagospodarowania przestrzennego dla części terenów w obrębie Rogalin, Tonin, Toninek i Wąwelno, gmina Sośno

Opracowanie:
J. Makarewicz
P. Matecka
D. Witkowska
Toruń, 2021

 GEO FABRYKA

6475550

6476550

6477550

6478550

5916130

5915130

5914130

5913130

5912130

5911130