



STAROSTA SĘPOLENSKI

K-BUD Projektowanie Nadzór Doradztwo
mgr inż. Krzysztof Kabaciński
Sikorz 68, 89-400 Sępólno Krajeńskie
NIP 5040051420 REGON 382759542
tel. 696 089 598 e-mail: kabacik20@gmail.com

ZAŁĄCZNIKI DO PROJEKTU ARCHITEKTONICZNO - BUDOWLANEGO

<u>Temat inwestycji:</u>	Przebudowa i rozbudowa budynku Urzędu Gminy Sośno celem budowy zewnętrznego szybu windowego
<u>Adres inwestycji:</u>	Sośno dz. nr 226/34, 226/36, 226/38 obręb geodezyjny 0012 Sośno Jednostka ewidencyjna 041303_2 (Sośno)
<u>Kategoria budowlana:</u>	Kategoria I – budynki mieszkalne
<u>Inwestor:</u>	Gmina Sośno Ul. Nowa 1 89-412 Sośno

SPIS ZAŁĄCZNIKÓW

1.	Informacja BIOZ
2.	Mapa
3.	Informacja ZUD
4.	Uzgodnienie z Konserwatorem

Sępólno Kraj., Czerwiec 2022r.
Zawiera¹²..... ponumerowanych stron

1

INFORMACJA DOTYCZĄCA BEZPIECZEŃSTWA I OCHRONY ZDROWIA

Przebudowa i rozbudowa budynku Urzędu Gminy Sośno celem budowy zewnętrznego szybu windowego na działce nr 226/34, 226/36, 226/38 w obrębie nr 0012 Sośno, Gm. Sośno.

Lokalizacja budynku: Działki nr nr 226/34, 226/36, 226/38 w obrębie nr 0012 Sośno, Gm. Sośno.

Inwestor: Gmina Sośno

zam. ul. Nowa 1, 89-412 Sośno

08 Czerwiec 2022 r.

Projektant:

Krzysztof Kabaciński


upr. ZAP/0006/PBKb/20

1. Przedmiot inwestycji

Przedmiotem opracowania jest przebudowa i rozbudowa budynku Urzędu Gminy Sośno celem budowy zewnętrznego szybu windowego na działce nr 226/34, 226/36, 226/38 w obrębie nr 0012 Sośno, Gm. Sośno.

Lokalizacja budynku: Działki nr nr 226/34, 226/36, 226/38 w obrębie nr 0012 Sośno, Gm. Sośno.

Inwestor: Państwo Gmina Sośno

zam. Ul. Nowa 1, 89-412 Sośno

2. Kolejność realizacji robót budowlanych

- roboty ziemne – wykopy, niwelacja terenu,
- roboty fundamentowe,
- roboty związane z wykonaniem instalacji kanalizacji deszczowej oraz elektrycznej
- wykonanie żelbetowych łąw fundamentowych,
- demontaż grzejników
- wyburzenia w ścianie
- zamurowania w ścianie
- montaż szybu windowego
- prace wykończeniowe,
- wykonanie elewacji,
- urządzenie terenu,
- wykonanie i uzupełnienie nawierzchni,
- ukształtowanie terenów zielonych – nasadzenia,
- uporządkowanie terenu.

3. Wykaz istniejących obiektów budowlanych

Działki nr 226/34, 226/36, 226/38 są zabudowane budynkiem tj. Urzędem Gminy Sośno oraz posiadają zagospodarowane utwardzenia. Teren działki z wielostronnym spadkiem , średnia rzędna terenu to 131,2 m n.p.m. Działki nr 226/34, 226/36, 226/38 posiada dojazd do drogi gminnej tj ul. Nowej. Działki nr 226/34, 226/36, 226/38 posiadają zadrzewienia. Nie planuje się wycinki.

4. Wskazanie elementów zagospodarowania działki lub terenu mogące stwarzać zagrożenie bezpieczeństwa i zdrowia ludzi

RODZAJ ELEMENTU STWARZAJĄCEGO ZAGROŻENIE	MIEJSCE WYSTĄPIENIA ZAGROŻENIA	CZAS WYSTĄPIENIA ZAGROŻENIA
Ruch kołowy pojazdów budowy z miejscami rozładunku	Drogi placu budowy wg projektu zagospodarowania terenu budowy	Cały czas robót
Place składowe materiałów	Wg projektu zagospodarowania terenu	Cały czas robót

sypkich	budowy	
Place składowe prefabrykatów	Wg projektu zagospodarowania terenu budowy	Montaż nadproży, stropów
Place składowe materiałów chemicznych	Wg projektu zagospodarowania terenu budowy	Wykonywanie powłok izolacyjnych, malarskich, impregnacyjnych
Place składowe materiałów łatwopalnych	Wg projektu zagospodarowania terenu budowy	Wykonywanie powłok izolacyjnych, malarskich, impregnacyjnych
Place składowe materiałów innych niż w/w	Wg projektu zagospodarowania terenu budowy	Cały czas robót
Place robót zbrojarskich	Wg projektu zagospodarowania terenu budowy	Roboty fundamentowe, mury (podciąg, nadproża, słupy), stropowe
Przyściennne podnośniki, wyciągi dźwigi	Wg projektu zagospodarowania terenu budowy - wokół obiektów	Cały czas robót
Ruch koparek samojezdnych	Wg projektu zagospodarowania terenu budowy – cały teren budowy	Roboty fundamentowe, sieciowe, niwelacja i urządzenie terenu
Pompy samojezdne wraz z pojazdami dostawczymi (gruszki)	Wg projektu zagospodarowania terenu budowy – wokół obiektów	Roboty fundamentowe, stropowe, drogowe
Żurawie samojezdne lub stacjonarne	Wg projektu zagospodarowania terenu budowy – wokół budynków	Roboty budowlano-montażowe
Rusztowania posadowione na gruncie	Wg projektu zagospodarowania terenu budowy – wokół budynków	Roboty elewacyjne
Wykopy w miejscach dostępnych publicznie	Poza ogrodzonym terenem budowy	Prace związane z wykonaniem przyłączy i sieci usytuowanych poza ogrodzonym terenem budowy

5. Wskazanie dotyczące przewidywanych zagrożeń występujących podczas realizacji robót budowlanych, określające skalę i rodzaje zagrożeń oraz miejsce i czas ich wystąpienia

RODZAJE ROBÓT STWARZAJĄCYCH ZAGROŻENIE	MIEJSCE WYSTĄPIENIA ZAGROŻENIA	CZAS WYSTĄPIENIA ZAGROŻENIA	RODZAJ ZAGROŻEŃ	SKALA ZAGROŻEŃ
ROBOTY BUDOWLANE, KTÓRYCH CHARAKTER, ORGANIZACJA LUB MIEJSCE PROWADZENIA STWARZA SZCZEGÓLNI WYSOKIE RYZYKO POWSTANIA ZAGROŻENIA BEZPIECZEŃSTWA I ZDROWIA LUDZI, A W SZCZEGÓLNOŚCI PRZYSYPANIA ZIEMIĄ LUB UPADKU Z WYSOKOŚCI				
Wykonywanie wykopów o ścianach pionowych bez rozparcia o głębokości >1,5m	teren budowy – wykopy pod sieci i fundamenty budynku	w okresie prowadzenia robót ziemnych – wykopów i fundamentowych, zależnie od przyjętego harmonogramu	niebezpieczeństwo przysypania ziemią	dotyczy pracowników zatrudnionych przy tych robotach, w całym czasie ich trwania
Roboty, przy których wykonywaniu występuje ryzyko upadku z wysokości ponad 5,0m	teren budowy – roboty mury, montażowe, elewacyjne, montaż i demontaż rusztowań	w okresie prowadzenia tych robót – zależnie od przyjętego harmonogramu	niebezpieczeństwo upadku z wysokości	dotyczy pracowników zatrudnionych przy tych robotach, w całym czasie ich trwania
Roboty wykonywane przy użyciu dźwigów	teren budowy – roboty montażowe	w okresie prowadzenia tych robót – zależnie od przyjętego harmonogramu	niebezpieczeństwo zrzucenia elementów z wysokości - w strefie niebezpiecznej pracy	dotyczy wszystkich pracowników w trakcie pracy dźwigu

RODZAJE ROBÓT STWARZAJĄCYCH ZAGROŻENIE	MIEJSCE WYSTĄPIENIA ZAGROŻENIA	CZAS WYSTĄPIENIA ZAGROŻENIA	RODZAJ ZAGROŻEŃ	SKALA ZAGROŻEŃ
			dźwigu	
ROBOTY BUDOWLANE, PRZY KTÓRYCH WYSTĘPUJĄ DZIAŁANIA SUBSTANCJI CHEMICZNYCH LUB CZYNNIKÓW BIOLOGICZNYCH ZAGRAŻAJĄCYCH BEZPIECZEŃSTWU I ZDROWIU LUDZI				
roboty prowadzone w temperaturze poniżej -10°C	teren budowy – zależnie od organizacji robót	zależnie od przyjętego harmonogramu robót	przechłodzenia, odmrożenia	zależna od występujących temperatur

6. Sposób prowadzenia instruktażu pracowników przed przystąpieniem do realizacji robót szczególnie niebezpiecznych

Wyznaczenie przez wykonawcę osób:

- koordynatora ds. bezpieczeństwa i higieny pracy na terenie budowy, w tym koordynatora Podwykonawców w tym zakresie,
- udzielających instruktażu pracowników przed przystąpieniem do realizacji robót budowlanych.

Instruktaż winien obejmować zaznajomienie pracowników co najmniej z:

- zasadami koordynacji i bezpośredniego nadzoru nad pracami (w tym szczególnie niebezpiecznymi) i wskazanie osób wyznaczonych do koordynacji i nadzoru,
- ustaleniami sporządzonego przez Kierownika Budowy planu bezpieczeństwa i ochrony zdrowia na terenie budowy,
- zasadami postępowania w przypadku wystąpienia zagrożeń,
- stosowaniem środków ochrony indywidualnej zabezpieczających przed skutkami zagrożeń,
- stosowaniem komunikatów i sygnałów koordynujących prace i ostrzegających o niebezpieczeństwie

7. Wskazanie środków technicznych i organizacyjnych, zapobiegających niebezpieczeństwom wynikającym z wykonywania robót budowlanych w strefach szczególnego zagrożenia zdrowia lub w ich sąsiedztwie, w tym zapewniających bezpieczną i sprawną komunikację, umożliwiającą szybką ewakuację na wypadek pożaru, awarii lub innych zagrożeń.

- na pomieszczeniu socjalnym oznaczonym na planie terenu budowy (sporządza kierownik budowy) umieścić wykaz zawierający adresy i nr telefonów najbliższego punktu lekarskiego, straży pożarnej, posterunku policji,
- w pomieszczeniu socjalnym oznaczonym na planie jw. umieścić punkty pierwszej pomocy obsługiwane przez wyszkolonych w tym zakresie pracowników, telefon komórkowy, kaski ochronne, pasy i linki zabezpieczające,
- bariery wykonane z desek o szerokości 15cm, poręcze umieszczone na wysokości 1,1m oraz deskowanie ażurowe pomiędzy poręczą a deską krawężnikową,
- skarpy wykopów o odpowiednim nachyleniu, wykonać skarpy zabezpieczające wykop przed wodami opadowymi,
- wyznaczyć drogę ewakuacyjną za pomocą tablic informacyjnych na terenie budowy i oznaczyć na planie jw.,

- robotnicy wykonujący prace budowlane będą przeszkoleni w zakresie stosowania niezbędnych środków ochrony indywidualnej,
- bezpośredni nadzór nad bezpieczeństwem i higieną pracy na stanowiskach pracy będzie sprawował kierownik robót, który jest równocześnie zobowiązany do sporządzenia Planu Bezpieczeństwa i Ochrony Zdrowia przed rozpoczęciem robót,
- na terenie budowy należy urządzić wydzielone pomieszczenia szatni na odzież roboczą, umywalni, jadalni i ustępu, które mogą znajdować się w kontenerach.

Wszystkie prace prowadzone muszą być zgodnie z przepisami BHP – w szczególności Rozporządzeniem Ministra Infrastruktury z dnia 6 lutego 2003 w sprawie bezpieczeństwa i higieny pracy podczas wykonywania robót budowlanych, instrukcjami montażu i innymi przepisami

Podstawa opracowania:

*Rozporządzenie Ministra Infrastruktury z dnia 23 czerwca 2003r.,
w sprawie dotyczącej bezpieczeństwa i ochrony zdrowia oraz planu bezpieczeństwa i ochrony zdrowia*

Opracował:

mgr inż. Krzysztof Kabaciński

ZAP/0006/PBKb/20

Sikorz, Czerwiec 2022r.

Sępólno Krajeńskie, dn. 15.07.2022 r.

Starosta Sępoleński
ul. Kościuszki 11
89-400 Sępólno Krajeńskie

Znak sprawy: GN.6630.109.2022

ODPIS
PROTOKOŁU Z NARADY KOORDYNACYJNEJ
zakończonej w dniu 15.07.2022 r.
w sprawie usytuowania projektowanej sieci uzbrojenia terenu

Art. 28b ust. 1 ustawy z dnia 17 maja 1989r. Prawo geodezyjne i kartograficzne, zwane dalej ustawą (t.j. Dz.U. z 2020r. poz. 276, 284, 782, 1086) oraz Zarządzenie Nr 26/2020 Starosty Sępoleńskiego z dnia 24 września 2020 roku.

Przedmiot narady:	Sieć kanalizacji deszczowej
Lokalizacja:	Sośno , dz.: 226/34, 226/36, 226/38,
Wnioskodawca:	GMINA SOŚNO ul. Nowa 1, 89-412 Sośno
Inwestor:	GMINA SOŚNO ul. Nowa 1, 89-412 Sośno
Projektant:	WIESŁAW SZYMAŃCZAK Inne upr.: budowlane: UAN-KZ-7210-109/86
Przewodniczący:	Maria Rembelska
Sposób przeprowadzenia narady:	elektroniczny
Data wpływu:	06.07.2022 r.

Stanowisko Przewodniczącego:

Bez uwag

Lista uczestników narady koordynacyjnej wraz z uwagami

Lp.	Nazwa instytucji Sposób uczestnictwa	Stanowisko Uwagi	Imię i nazwisko uczestnika
1	ENEA OPERATOR SP Z O.O. ODZIAŁ DYSTRYBUCJI BYDGOSZCZ REJON DYSTRYBUCJI NAKŁO ul. Nowa 1A elektroniczny	bez uwag. Uzgodniono pozytywnie	Krzysztof Allnoch
2	NETIA SA 02-822 Warszawa ulica Poleczki 13NIP:5260205575 elektroniczny	Uczestnik nieobecny na naradzie	
3		Uczestnik nieobecny na naradzie	

Dokument wygenerował(a): Maria Rembelska, dn. 19-07-2022 07:58:09

Jeżeli dokument jest wystawiony elektronicznie, to nie wymaga podpisu analogowego ani pieczęci, lecz wymaga podpisu elektronicznego.

Uwaga: podpis elektroniczny jest niewidoczny – można go zweryfikować tylko odpowiednim programem

	ORANGE POLSKA S.A. Dział Ewidencji i Zarządzania Danymi o Infrastrukturze ul. Chodkiewicza 61 85-667 Bydgoszcz elektroniczny		
4	ZAKŁAD GOSPODARKI KOMUNALNEJ W SOŚNIE 89-412 Sośno ulica Nowa 9 NIP:5611503187 elektroniczny	Uzgodniono pozytywnie Uzgodniono bez uwag	Marcin Grubicki
	Wnioskodawca		GMINA SOŚNO

Treść protokołu została uzgodniona z osobami, które uczestniczyły w naradzie wyłącznie za pomocą środków komunikacji elektronicznej.

Przewodniczący Zespołu Uzgadniania Dokumentacji Projektowej
Signed by /
Podpisano przez:
Maria Urszula Rembelska
Powiat Sępoleński
Date / Data:
2022-07-19 07:59



1. Nieobecność na naradzie koordynacyjnej podmiotu należycie zawiadomionego o jej miejscu i terminie nie stanowi przeszkody do jej przeprowadzenia. Przyjmuje się, że podmiot ten nie składa zastrzeżeń do usytuowania projektowanej sieci uzbrojenia terenu przedstawionego w planie sytuacyjnym, o którym mowa w art.28b ust.3. (Dz.U. z 2020 poz. 276, 284, 782, 1086).

W myśl art.28b ust.3 pkt 4 tej ustawy w naradzie koordynacyjnej mogą wziąć udział również inne podmioty, które mogą być zainteresowane rezultatami narady koordynacyjnej, w szczególności zarządzające terenami zamkniętymi, w przypadku sytuowania części projektowanych sieci na tych terenach.

2. Niniejsze uzgodnienie wykonano w oparciu o treść mapy zasadniczej, która może nie zawierać projektów wszystkich urządzeń podziemnych nie podlegających uzgodnieniu na mocy art.28b ust.2 Prawo geodezyjne i kartograficzne (Dz.U. z 2020r. poz. 276, 284, 782, 1086) lub złożonych na naradę, a które nie uzyskały jednomyślnego pozytywnego uzgodnienia.

3. Znaki geodezyjne, urządzenia zabezpieczające te znaki oraz budowle triangulacyjne podlegają ochronie w myśl art.15 ustawy Prawo geodezyjne i kartograficzne (Dz.U. z 2020 poz. 276, 284, 782, 1086).

STAROSTA SĘPOLSKI

Dokumentacja nr GN 6630
 dnia 15.07.2022 r.
 była przedmiotem narady koordynacyjnej przeprowadzonej w siedzibie WGIKIN SP w Sępólnie Krajejskim przy ul. T. Kościuszki 11

w formie:
 zebrania zainteresowanych podmiotów
 za pomocą środków komunikacji elektronicznej

Przewodnicząca zarząd koordynacyjnych Sępólnie Krajejskim
 inż. Maria Rembelska

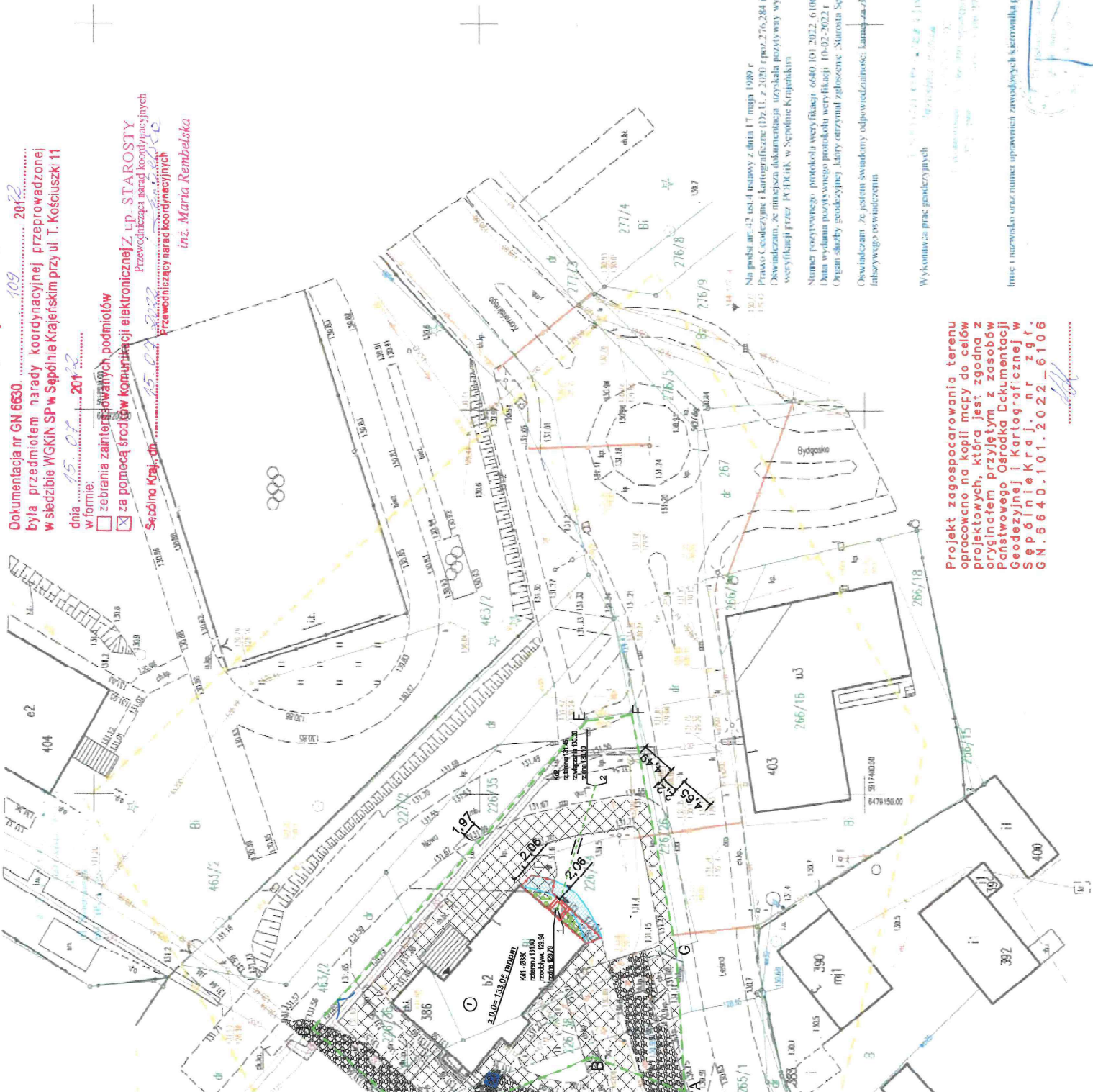
PROJEKT ZAGOSPODAROWANIA DZIAŁKI

skala 1 : 500 Sępólno Krajejskie

Przebudowa i rozbudowa budynku Urzędu Gminy Sońcoelem budowyzewewnętrznygo szybu windowego

INWESTOR: Gmina Sośno

GRANICA DZIAŁKI A-G	
LEGENDA	
	Budynek urzędu, gminy istn.
OZNACZENIA	
	Zakres opracowania
	Budynek istniejący
	Zjazd z drogi istn.
	Drogi i place szn. (kostka polbrukowa)
	Drogi i place szn. (gruz)
	Drogi i place proj. (kostka polbrukowa)
	Miejsce gromadzenia odpadów stałych, grunt utwardzony mechanicznie istn.
	Wejścia do budynku
	Zewnętrzna instalacja deszczowa rurociąg K4
	K4-3380
	Studnia kanalizacyjnej deszczowej umiejscowiona pod windą proj.
	Elementy palubru do rozbiórki
	Nosadzenia proj.
	Rura osłonowa proj.



Na podstawie art. 42 ust. 4 ustawy z dnia 17 maja 1989 r. Prawo Geodezyjne i Kartograficzne (Dz. U. z 2020 r. poz. 276, 284 i 782), Oświadczam, że niniejsza dokumentacja uzyskała pozytywny wynik weryfikacji przez ITK GIK w Sępólnie Krajejskim

Stwierdzonego protokołu weryfikacji 6640/101/2022, 6106
 Data wydania pozytywnego protokołu weryfikacji 10-02-2022 r.
 Organ służby geodezyjnej Akty otrzymał zgłoszenie Starosta Sępolski
 Oświadczam, że jestem świadomy odpowiedzialności karnej za złożenie fałszywego oświadczenia

Wykonawca prac geodezyjnych: *[Signature]*
 Inne i nazwisko oraz numer uprawnień zawodowych kierownika prac: *[Signature]*

Projekt zagospodarowania terenu opracowano na kopii mapy do celów projektowych, która jest zgodna z oryginałem, przyjętym z zasobów Państwowego Ośrodka Dokumentacji Geodezyjnej i Kartograficznej w Sępólnie Krajejskim, nr zgł. GN.6640.101.2022-6106

Obiekt: Budynek Urzędu Gminy Sośno
 Adres: ul. Kościuszki 11
 Lokalizacja: Sosna, ul. 226/24, 226/26, 226/28 obr. (0012) gm. Sośno Gmina Sośno

FUNKCJA	IMIE I NADZWISKO	DATA	WYRYSUNKU
Przełożony handlu architektonicznej	Tadeusz Była nr. 254515241, 81	06.06.2022 r.	<i>[Signature]</i>
Kierownik Przedziału pracy kontruktnej	Krzysztof Kabaciński nr. ZAW0000986, 20	06.06.2022 r.	<i>[Signature]</i>
Przełożony pracy sunitarnej	Michał Zieliński nr. ZAW0000986, 20	06.06.2022 r.	<i>[Signature]</i>
Przełożony pracy elektrycznej	Wiesław Szymczak nr. UAN027510/0096	06.06.2022 r.	<i>[Signature]</i>

MAPA DO CELÓW PROJEKTOWYCH

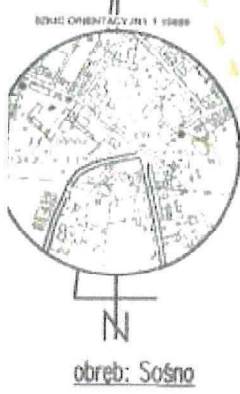
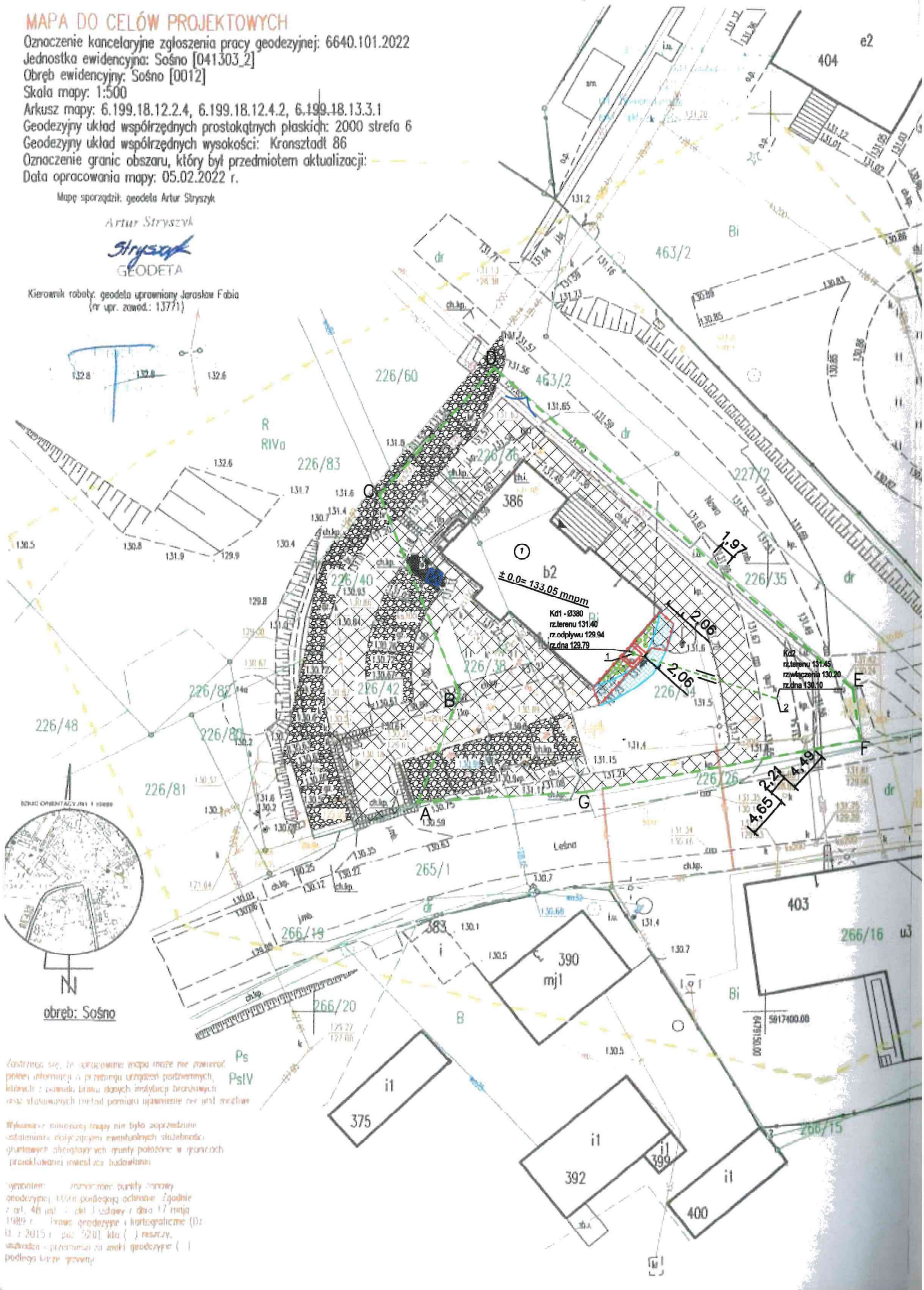
Oznaczenie kancelaryjne zgłoszenia pracy geodezyjnej: 6640.101.2022
Jednostka ewidencyjna: Sośno [041303_2]
Obręb ewidencyjny: Sośno [0012]
Skala mapy: 1:500
Arkusz mapy: 6.199.18.12.2.4, 6.199.18.12.4.2, 6.199.18.13.3.1
Geodezyjny układ współrzędnych prostokątnych płaskich: 2000 strefa 6
Geodezyjny układ współrzędnych wysokości: Kronsztadt 86
Oznaczenie granic obszaru, który był przedmiotem aktualizacji:
Data opracowania mapy: 05.02.2022 r.

Mapę sporządził: geodeta Artur Stryczyk

Artur Stryczyk

Stryczyk
GEODETA

Kierownik roboty: geodeta uprawniony Jarosław Fabia
(nr upr. zawod.: 13771)



Wskazuje się, że sporządzona mapa może nie zawierać pełnej informacji o przynależności terenów, które zostały objęte aktualizacją, w szczególności o przynależności terenów do planowanych inwestycji lub do innych celów. Wskazuje się, że sporządzona mapa może nie zawierać pełnej informacji o przynależności terenów, które zostały objęte aktualizacją, w szczególności o przynależności terenów do planowanych inwestycji lub do innych celów.

Wskazuje się, że sporządzona mapa może nie zawierać pełnej informacji o przynależności terenów, które zostały objęte aktualizacją, w szczególności o przynależności terenów do planowanych inwestycji lub do innych celów.

Wskazuje się, że sporządzona mapa może nie zawierać pełnej informacji o przynależności terenów, które zostały objęte aktualizacją, w szczególności o przynależności terenów do planowanych inwestycji lub do innych celów.

WOJEWÓDZKI URZĄD
OCHRONY ZABYTKÓW W TORUNIU
DELEGATURA W BYDGOSZCZY
80-114 BYDGOSZCZ, ul. Jezuitska 2
TEL. 52 322 44 18 52 322 44 17
NIP 662-10-21700, REGON 00077490

Bydgoszcz, dnia 8 lipca 2022r.

WU OZ. DB. ZAR. 5152.43.3.2022.TZ.

op. A – 485/2022



Wójt Gminy Sośno

Dotyczy : opinii do prac ziemnych związanych z przebudową i rozbudową budynku Urzędu Gminy Sośno, w związku z zamiarem budowy zewnętrznego szybu windowego na działkach nr ew. 226/34, 226/36 i 226/38 w obrębie 0012 Sosno, zgodnie z lokalizacją przedstawioną na załącznikach graficznych dołączonych do wniosku.

Wojewódzki Urząd Ochrony Zabytków w Toruniu Delegatura w Bydgoszczy opiniuje pozytywnie z następującymi uwagami :

w przypadku odkrycia obiektu zabytkowego wymagane jest:

1. Wstrzymanie wszelkich robót mogących uszkodzić lub zniszczyć odkryty przedmiot,
2. Zabezpieczenie tego przedmiotu i miejsca jego odkrycia,
3. Niezwłoczne zawiadomienie o tym właściwego Wojewódzkiego Konserwatora Zabytków, a jeśli nie jest to możliwe właściwego wójta (burmistrza, prezydenta miasta).

Podstawa prawna : Ustawa o ochronie zabytków i opiece nad zabytkami z dnia 23.VII.2003 roku (Dz. U. z 2022r. poz. 840).

Otrzymuje : adresat

Z up. Kujawsko-Pomorskiego
Wojewódzkiego Konserwatora Zabytków
Kierownik
Wydziału Zabytków Nieruchomych
mgr Jarusz Fleming

PROJEKT ZAGOSPODAROWANIA DZIAŁKI

skala 1 : 500 Sępólno Krajeńskie

Przebudowa i rozbudowa budynku Urzędu Gminy Sośnocelem budowyzewewnętrznygo szybu windowego

INWESTOR: Gmina Sośno

GRANICA DZIAŁKI A-G	
LEGENDA	
	Budynek urzędu gminy istn.
OZNACZENIA	
	Zaczes opracowania
	Budynek istniejący
	Zjazd z drogi istn.
	Drogi i place istn.(kostka palnikowa)
	Drogi i place istn.(gruz)
	Drogi i place proj.(kostka palnikowa)
	Miejsce gromadzenia odpadów stałych, grunt utwardzony mechanicznie istn.
	Wejścia do budynku
	Zewnętrzna instalacja deszczowa rurociąg tęczowy HDPE-40 pro.
	Studia kanalizacji deszczowej umiejscowione pod windą proj.
	Elementy polbruku do robót órki
	Nosaczenia pro.
	Ruro ostonowa proj.

WOJEWÓDZKI URZĄD OCHRONY ZABYTKÓW W TORUNIU
DELEGACJA W ZAGOSPODAROWANIU
 ul. Jeszulska 2
 tel./fax 52 322 45 46, 52 322 44 17
 e-mail: ur.zabytki@torun.gov.pl

Wojewódzki Urząd Ochrony Zabytków
 Kierownik
Wydział Zabytków i Atrakcyjnych
 Gmina Sośno

Dział: Budownictwo
 Inwestor: Gmina Sośno
 Inwestycja: Przebudowa i rozbudowa budynku Urzędu Gminy Sośnocelem budowyzewewnętrznygo szybu windowego

FNK-GDA	IMIĘ I NAZWISKO	DATA	PODPIS
Projektant branży architektonicznej	Tomasz Tytko ul. SB-834/741 81	08.06.2022 r.	
Konieczny branżowy konstrukcyjny	Szymon Kabanicki ul. ZAWOSZOWA 100	08.06.2022 r.	
Projektant branży sanitarnej	Michał Żubicki ul. ZAWOSZOWA 100	08.06.2022 r.	
Projektant branży elektrycznej	Wiesław Szymczak ul. URSZULSKA 210/0988	08.06.2022 r.	



Na podstawie art. 42 ust. 4 ustawy z dnia 17 maja 1989 r. Prawo Geodezyjne i Kartograficzne (Dz. U. z 2020 r. poz. 276, 284 i 782). Oświadczam, że niniejsza dokumentacja uzyskała pozytywny wynik weryfikacji przez PODGK w Sępólnie Krajeńskiej.

Numer powyższego protokołu weryfikacji: 6640/101.2022.6/06
 Data wydania powyższego protokołu weryfikacji: 10.02.2022 r.
 Organ służby geodezyjnej, który otrzymał zgłoszenie: Starosta Sępoleński

Oświadczam, że jestem świadomy odpowiedzialności karnej za złożenie fałszywego oświadczenia!

Wykonawca prac geodezyjnych: **Pracownia Projektowa**
 ul. ...
 Imię i nazwisko oraz numer uprawnień zawodowych kierownika prac: **...**

Projekt zagospodarowania terenu opracowano na kopii mapy do celów projektowych, która jest zgodna z oryginałem, przyjętym z zasobów Państwowego Ośrodka Dokumentacji Geodezyjnej i Kartograficznej w Sępólnie Krajeńskiej z g. l. G.N. 6.6.40.101.2022.6.106

MAPA DO CELÓW PROJEKTOWYCH

Oznaczenie kancelaryjne zgłoszenia pracy geodezyjnej: 6640.101.2022

Jednostka ewidencyjna: Sośno [041303_2]

Obręb ewidencyjny: Sośno [0012]

Skala mapy: 1:500

Arkusz mapy: 6.199.18.12.2.4, 6.199.18.12.4.2, 6.199.18.13.3.1

Geodezyjny układ współrzędnych prostokątnych płaskich: 2000 strefa 6

Geodezyjny układ współrzędnych wysokości: Kransztadt 86

Oznaczenie granic obszaru, który był przedmiotem aktualizacji:

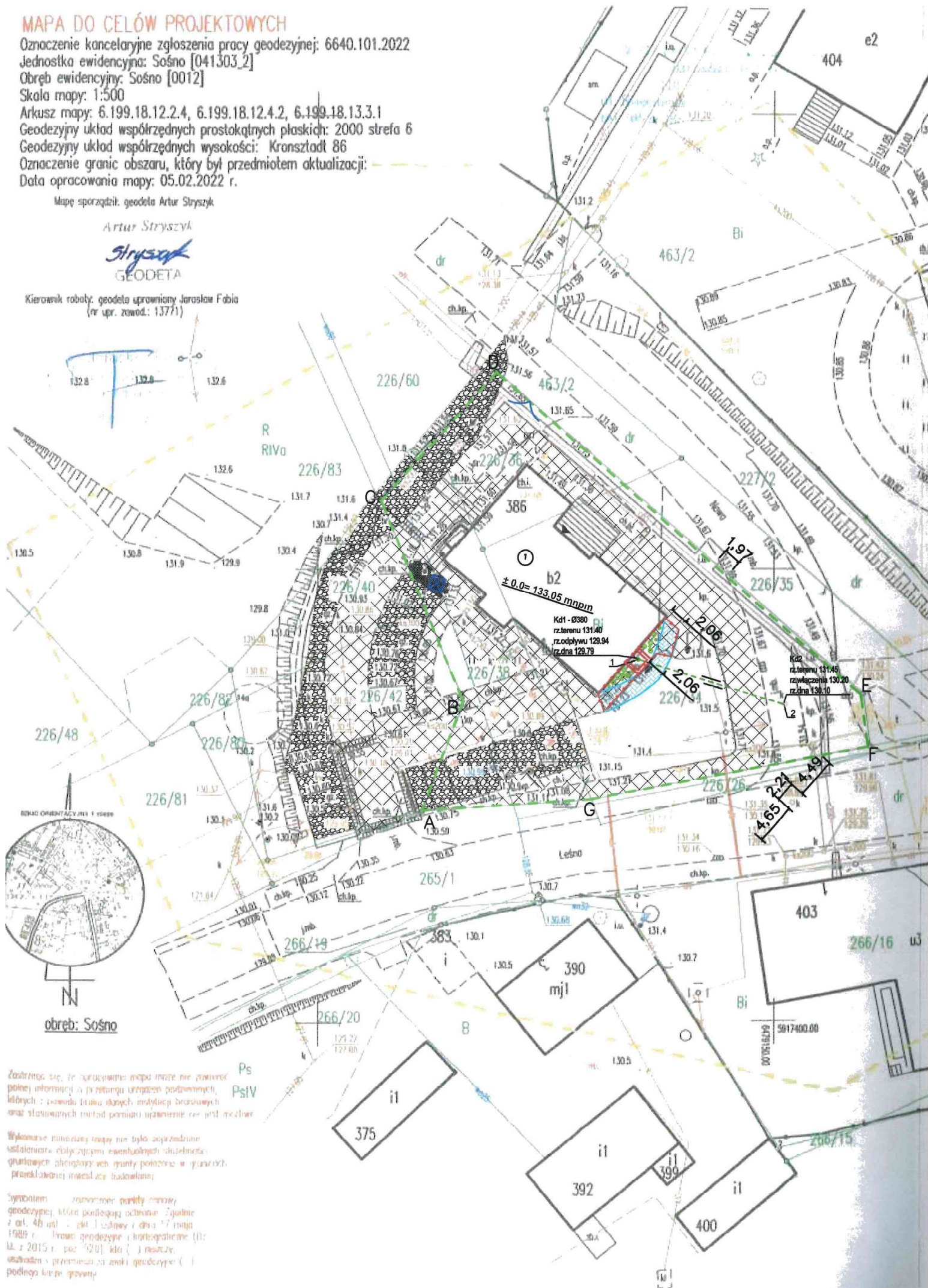

Data opracowania mapy: 05.02.2022 r.

Mapę sporządził: geodeta Artur Stryżyski

Artur Stryżyski

Stryżyski
GEODETA

Kierownik roboty: geodeta uprawniony Jarosław Fabia
(nr upr. zawod.: 13771)



obręb: Sośno

Zastrzeżenie: Mapa ta jest przeznaczona do celów projektowych i nie stanowi podstawy do wydania decyzji administracyjnych, w szczególności decyzji o pozwoleniu na budowę, w oparciu o którą wybudowano obiekt, którego dotyczy ta mapa.

Wykonanie niniejszej mapy nie było poprzedzone wyłączeniem nieruchomości z obrotu prawnego, w szczególności z obrotu prawnego nieruchomości, w oparciu o którą wybudowano obiekt, którego dotyczy ta mapa.

Symbole: - granice parceli - granice geodezyjne, - linie podległe ochronie - zgodnie z art. 46 ust. 1 pkt 1 ustawy z dnia 17 maja 1984 r. - Prawo geodezyjne i kartograficzne (Dz. U. z 2015 r. poz. 920), - linie - granice obszarów - przeznaczonych do zabudowy - podlega karcie gminnej