

M. Szlagowski  
dukan



Dyrektor  
Zarządu Zlewni  
w Chojnicach  
Państwowego  
Gospodarstwa Wodnego  
Wody Polskie



MAKOWARSKO

GD.ZUZ.1.4100.PBD.30.2019.2022.OH  
/za potwierdzeniem odbioru/

Chojnice, 12 sierpnia 2022 r.

### DECYZJA

Na podstawie art. 120, art. 121 ust. 1, ust. 2 pkt 1, ust. 3, art. 127, art. 128, art. 129, art. 133 ust. 1, art. 134 ust. 1, art. 135 ust. 1 pkt 1, ust. 5, art. 136, w związku z art. 14 ust. 1 pkt 5 oraz art. 240 ust. 4 pkt 1 lit. a ustawy z dnia 20 lipca 2017 r. Prawo wodne (t.j. Dz. U. z 2021 r. poz. 2233 ze zm.) oraz art. 104 i 107 ustawy z dnia 14 czerwca 1960 r. Kodeks postępowania administracyjnego (t.j. Dz. U. z 2021 r. poz. 735 ze zm.), po zakończeniu wszczętego z urzędu postępowania administracyjnego w sprawie wydania decyzji ustanawiającej strefę obejmującą wyłącznie teren ochrony bezpośredniej dla ujęcia wody podziemnej z utworów czwartorzędowych, składającego się z dwóch studni wierconych: nr 2 o głębokości  $h = 60,0$  m i zatwierdzonych zasobach eksploatacyjnych wynoszących  $Q = 40,0$  m<sup>3</sup>/h przy depresji  $s = 10,0$  m, zlokalizowanej na terenie działki nr ewid. 454 obręb Mąkowarsko i nr 1 o głębokości  $h = 53,5$  m i zatwierdzonych zasobach eksploatacyjnych wynoszących  $Q = 22,0$  m<sup>3</sup>/h przy depresji  $s = 8,3$  m, zlokalizowanej na terenie działki nr ewid. 451 obręb Mąkowarsko, położonych w m. Mąkowarsko, gmina Koronowo, powiat bydgoski, województwo kujawsko - pomorskie.

#### orzekam:

**I.** Ustanowić z urzędu strefę ochronną obejmującą wyłącznie teren ochrony bezpośredniej dla ujęcia wody podziemnej z utworów czwartorzędowych, składającego się z dwóch studni wierconych: nr 2 o głębokości  $h = 60,0$  m i zatwierdzonych zasobach eksploatacyjnych wynoszących  $Q = 40,0$  m<sup>3</sup>/h przy depresji  $s = 10,0$  m, zlokalizowanej na terenie działki nr ewid. 454 obręb Mąkowarsko i nr 1 o głębokości  $h = 53,5$  m i zatwierdzonych zasobach eksploatacyjnych wynoszących  $Q = 22,0$  m<sup>3</sup>/h przy depresji  $s = 8,3$  m, zlokalizowanej na terenie ww. działki, stanowiącą wydzielony i wygradzony obszar:

- dla studni nr 2 na terenie działki nr ewid. 454 obręb Mąkowarsko, w m. Mąkowarsko, gmina Koronowo, powiat bydgoski, województwo kujawsko - pomorskie, obejmujący kwadrat o boku ok. 4,0 m licząc od obudowy ww. studni,

- dla studni nr 1 na terenie działki nr ewid. 451 obręb Mąkowarsko, w m. Mąkowarsko, gmina Koronowo, powiat bydgoski, województwo kujawsko - pomorskie, obejmujący kwadrat o boku ok. 4,0 m licząc od obudowy ww. studni,

których granice naniesiono na szkic lokalizacyjny stanowiący załącznik graficzny nr 1 będący integralną częścią niniejszej decyzji.

Działki, na których zlokalizowano ujęcie wody podziemnej stanowią własność Gminy Koronowo.

Położenie studni nr 2 i 1 za pomocą współrzędnych w geodezyjnym układzie odniesienia PL – ETRF2000:

- studnia nr 2:  $X = 5919120.1$ ,  $Y = 6487260.1$ ,

- studnia nr 1:  $X = 5919147.2$ ,  $Y = 6487132.0$ .

**II.** Wskazuję do stosowania nakazy i zakazy obowiązujące na terenie ochrony bezpośredniej ujęcia wody podziemnej wynikające z ustawy Prawo wodne, a mianowicie:

1. zakazuje się użytkowania gruntów dla celów niezwiązanych z eksploatacją ujęcia wody,

2. wody opadowe lub roztopowe należy odprowadzać w sposób uniemożliwiający przedostawanie się ich do urządzeń służących do poboru wody,
3. teren należy zagospodarować zielenią,
4. odprowadzać poza granicę terenu ochrony bezpośredniej ścieki z urządzeń sanitarnych przeznaczonych do użytku dla osób zatrudnionych przy obsłudze urządzeń służących do poboru wody,
5. ograniczyć wyłącznie do niezbędnych potrzeb przebywanie osób niezatrudnionych przy obsłudze urządzeń służących do poboru wody,
6. na ogrodzeniu umieścić tablice zawierające informacje o ustanowieniu strefy ochronnej i zakazie wstępu osób nieupoważnionych, zgodną z załącznikiem nr 4 do rozporządzenia Ministra Środowiska z dnia 01 lipca 2019 r. w sprawie wzorów tablic informacyjnych o strefie ochronnej ujęcia wody (Dz.U. z 2019 nr. poz. 1217),
7. zakazuje się niszczenia, uszkodzenia lub przemieszczania tablic zawierających informacje o ustanowieniu strefy ochronnej i zakazie wstępu osób nieupoważnionych.

#### **Uzasadnienie:**

Dyrektor Zarządu Zlewni Wód Polskich w Chojnicach, pismem z dnia 10 czerwca 2019 r., znak: GD.ZUZ.1.4100.PBD.2.2019.PZ wystąpił do Burmistrza Koronowa o ustalenie kwestii stanu prawnego stref ochronnych obejmujących wyłącznie teren ochrony bezpośredniej ujęć wód podziemnych zlokalizowanych na terenie ww. jednostki samorządu terytorialnego.

Burmistrz Koronowa pismami z dnia: 05 lipca 2019 r., 19 lutego 2021 r. (daty wpływów) złożył wyjaśnienia i dokumenty umożliwiające rozpatrzenie sprawy.

Ujęcie wody podziemnej posiada obowiązujące pozwolenie wodnoprawne na pobór wód podziemnych wydane przez Starostę Bydgoskiego znak: OŚ-V.6341.1.112.2016 z dnia 23 grudnia 2016 r.

Po zapoznaniu się z przedłożonym dotychczas materiałem dowodowym w niniejszej sprawie, organ prowadzący przedmiotowe postępowanie uznał, iż spełnia on zapisy ustawy z dnia 20 lipca 2017 r. Prawo wodne, w związku z czym, zawiadomieniem z dnia 24 lutego 2021 r. znak: GD.ZUZ.1.4100.PBD.30.2019.2020.2021.KW, w myśl art. 61 § 1 i 4 ustawy z dnia 14 czerwca 1960 r. Kodeks postępowania administracyjnego (t.j. Dz. U. z 2021 r. poz. 735 ze zm.), wszczął postępowanie administracyjne w powyższej sprawie oraz zgodnie z art. 10 § 1 i art. 81 ustawy Kodeks postępowania administracyjnego zapewnił wszystkim stronom czynny udział w każdym stadium postępowania, a przed wydaniem decyzji umożliwił im wypowiedzenie się co do zebranych dowodów i materiałów oraz zgłoszonych żądań w terminie 7 dni licząc od dnia otrzymania zawiadomienia w siedzibie Zarządu Zlewni Wód Polskich w Chojnicach, ul. Łużycka 1a, pok. 1. W wyznaczonym przez Dyrektora Zarządu Zlewni Wód Polskich w Chojnicach czasie, nie wpłynęły od stron postępowania żadne uwagi i wnioski do rozpatrywanej sprawy.

Zgodnie z zapisami art. 135 ust. 1 pkt 1. ustawy Prawo wodne strefę ochronną obejmującą wyłącznie teren ochrony bezpośredniej ustanawia z urzędu w drodze decyzji właściwy organ Wód Polskich, którym w myśl z art. 14 ust. 1 pkt 5 oraz art. 240 ust. 4 pkt 1 lit. a jest Dyrektor Zarządu Zlewni Wód Polskich w Chojnicach.

W związku z powyższym orzeczono jak w sentencji decyzji.

#### **POUCZENIE**

**Od niniejszej decyzji służy stronie prawo wniesienia odwołania do Dyrektora Regionalnego Zarządu Gospodarki Wodnej Wód Polskich w Gdańsku za pośrednictwem organu, który wydał decyzje w terminie 14 dni od daty jej otrzymania.**

**W trakcie biegu terminu do wniesienia odwołania strona może zrzec się prawa do wniesienia odwołania wobec organu administracji publicznej, który wydał decyzję.**

**Z dniem doręczenia organowi administracji publicznej oświadczenia o zrzeczeniu się prawa do wniesienia odwołania przez ostatnią ze stron postępowania, decyzja staje się ostateczna i prawomocna, co oznacza, iż decyzja podlega natychmiastowemu wykonaniu i brak jest możliwości zaskarżenia decyzji do Wojewódzkiego Sądu Administracyjnego**

(art. 127a z dnia z dnia 14 czerwca 1960 r. Kodeks postępowania administracyjnego – t.j. Dz. U. z 2021 r. poz. 735 ze zm.).



DYREKTOR  
  
Maria Ossowska

Otrzymują:

1. Burmistrz Koronowa, Plac Zwycięstwa 1, 86-010 Koronowo
2. Zakład Gospodarki Komunalnej i Mieszkaniowej w Koronowie Sp. z o.o.,  
al. Wolności 4, 86-010 Koronowo
3. Regionalny Zarząd Gospodarki Wodnej Wód Polskich w Gdańsku,  
ul. ks. F. Rogaczewskiego 9/19, 80-804 Gdańsk
4. aa/OH

Do wiadomości:

1. Wojewódzki Inspektor Ochrony Środowiska w Bydgoszczy, ul. Piotr Skargi 2, 85-018 Bydgoszcz
2. Powiatowa Stacja Sanitarno-Epidemiologiczna w Bydgoszczy,  
ul. Tadeusz Kościuszki 27, 85-079 Bydgoszcz
3. Dział ZZI w miejscu

Klauzula informacyjna:

Na podstawie art. 13 Rozporządzenia Parlamentu Europejskiego i Rady (UE) 2016/679 z dnia 27 kwietnia 2016 r. w sprawie ochrony osób fizycznych w związku z przetwarzaniem danych osobowych i w sprawie swobodnego przepływu tych danych oraz uchylenia dyrektywy 95/46/WE, dalej „RODO”, informuję, że:

- 1) Administratorem zebranych w toku prowadzonego postępowania administracyjnego danych osobowych jest Państwowe Gospodarstwo Wodne Wody Polskie z siedzibą w Warszawie, 00-848 Warszawa, ul. Żelazna 59A.
- 2) Z Inspektorem Ochrony Danych można się skontaktować pod adresem e-mail: [iod@wody.gov.pl](mailto:iod@wody.gov.pl)
- 3) Zebrane dane osobowe będą przetwarzane zgodnie z RODO oraz innymi obowiązującymi przepisami prawa w celu załatwienia niniejszej sprawy.
- 4) Dane będą udostępniane jedynie uprawnionym podmiotom na zasadach i w okolicznościach przewidzianych w ww. rozporządzeniu (RODO) oraz w innych powszechnie obowiązujących przepisach prawa.
- 5) Zebrane dane osobowe nie będą przekazywane do państwa trzeciego lub organizacji międzynarodowej.
- 6) Okres przechowywania danych osobowych uzależniony jest od rodzaju sprawy, dla potrzeb której zebrano dane osobowe i nadanej jej kategorii archiwalnej, zgodnej z jednolitym rzeczowym wykazem akt określonym przepisami prawa. Zebrane dane osobowe mogą jednak przechowywane dłużej, ponieważ materiały będące we władaniu podmiotów wykonujących zadania z zakresu administracji publicznej mogą być usunięte tylko na podstawie zgody Archiwum Państwowego.
- 7) Osoba, której dane dotyczą ma prawo żądania dostępu do treści swoich danych oraz ich sprostowania. W przypadkach przewidzianych prawem ma również prawo do żądania usunięcia lub ograniczenia przetwarzania, prawo do wniesienia sprzeciwu wobec przetwarzania oraz prawo do przenoszenia danych.

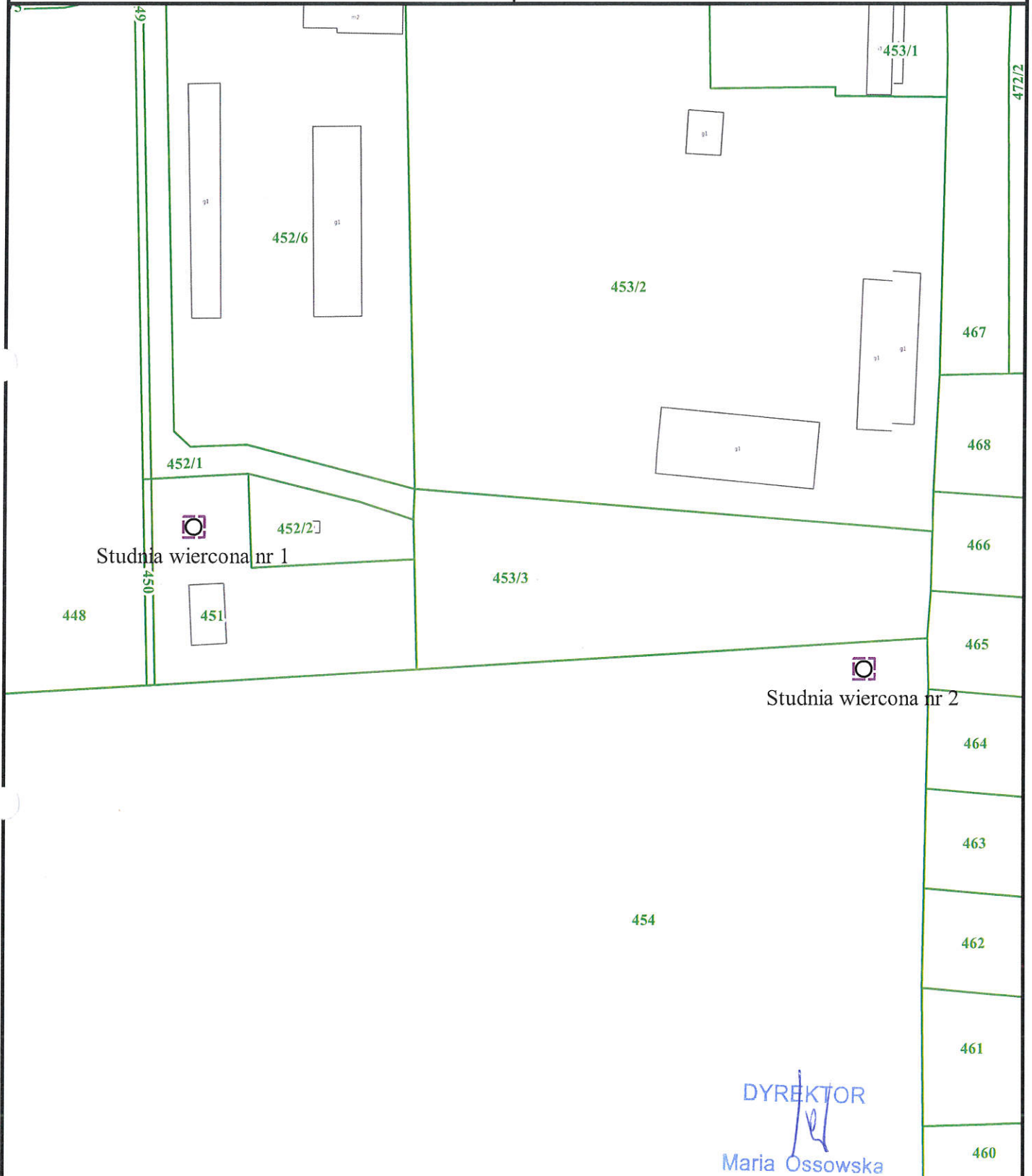
- 8) W razie naruszenia zasad przetwarzania danych osobie, której dane dotyczą, przysługuje prawo do wniesienia skargi do organu nadzorczego – Prezesa Urzędu Ochrony Danych Osobowych.
- 9) Dane osobowe zostały pobrane w związku ze złożonym wnioskiem na ww. przedsięwzięcie.
- 10) Zebranie danych osobowych jest wymogiem wynikającym z obowiązujących przepisów prawa i jest niezbędne do załatwienia sprawy, prowadzonej w ramach ustawowego umocowania.
- 11) Zebrane dane osobowe nie będą przetwarzane w sposób zautomatyzowany i nie będą podlegały profilowaniu.



1 : 1000



Załącznik graficzny nr 1  
stanowiący integralną część decyzji  
Dyrektora Zarządu Zlewni  
Wód Polskich w Chojnicach  
z dnia: 12 sierpnia 2022 r.  
znak: GD.ZUZ.1.4100.PBD.30.2019.2022.OH



DYREKTOR  
*[Signature]*  
Maria Ossowska

województwo: kujawsko - pomorskie  
powiat: bydgoski  
gmina: Koronowo  
obręb: Mąkowsko  
nr dz.: 451, 454

Legenda

- Działki
- Budynki
- Studnie
- Strefa ochrony bezpośredniej

Dane z Ewidencji Gruntów i Budynków widoczne na powyższej mapie pochodzą z Krajowej Integracji Ewidencji Gruntów. Usługa KIEG prezentuje dane ewidencyjne bezpośrednio z baz powiatowych, czyli z miejsc gdzie są na bieżąco prowadzone





Dyrektor  
Zarządu Zlewni  
w Chojnicach  
Państwowego  
Gospodarstwa Wodnego  
Wody Polskie



GD.ZUZ.1.4100.PBD.31.2019.2022.OH  
/za potwierdzeniem odbioru/

Chojnice, 12 sierpnia 2022 r.

### DECYZJA

Na podstawie art. 120, art. 121 ust. 1, ust. 2 pkt 1, ust. 3, art. 127, art. 128, art. 129, art. 133 ust. 1, art. 134 ust. 1, art. 135 ust. 1 pkt 1, ust. 5, art. 136, w związku z art. 14 ust. 1 pkt 5 oraz art. 240 ust. 4 pkt 1 lit. a ustawy z dnia 20 lipca 2017 r. Prawo wodne (t.j. Dz. U. z 2021 r. poz. 2233 ze zm.) oraz art. 104 i 107 ustawy z dnia 14 czerwca 1960 r. Kodeks postępowania administracyjnego (t.j. Dz. U. z 2021 r. poz. 735 ze zm.), po zakończeniu wszczętego z urzędu postępowania administracyjnego w sprawie wydania decyzji ustanawiającej strefę obejmującą wyłącznie teren ochrony bezpośredniej dla ujęcia wody podziemnej z utworów czwartorzędowych, składającego się z jednej studni wierconej nr 1a o głębokości  $h = 72,0$  m i zatwierdzonych zasobach eksploatacyjnych wynoszących  $Q = 46,0$  m<sup>3</sup>/h przy depresji  $s = 11,0$  m, zlokalizowanej na terenie działki nr ewid. 536/97 obręb Mąkowarsko, położonej w m. Mąkowarsko, gmina Koronowo, powiat bydgoski, województwo kujawsko - pomorskie.

#### orzekam:

**I.** Ustanowić z urzędu strefę ochronną obejmującą wyłącznie teren ochrony bezpośredniej dla ujęcia wody podziemnej z utworów czwartorzędowych, składającego się z jednej studni wierconej nr 1a o głębokości  $h = 72,0$  m i zatwierdzonych zasobach eksploatacyjnych wynoszących  $Q = 46,0$  m<sup>3</sup>/h przy depresji  $s = 11,0$  m, zlokalizowanej na terenie działki nr ewid. 536/97 obręb Mąkowarsko, położonej w m. Mąkowarsko, gmina Koronowo, powiat bydgoski, województwo kujawsko-pomorskie, stanowiącą wydzielony i wygrodzony obszar na terenie ww. działki, obejmujący kwadrat o boku ok. 4,0 m licząc od obudowy ww. studni, którego granice naniesiono na szkic lokalizacyjny stanowiący załącznik graficzny nr 1 będący integralną częścią niniejszej decyzji.

Działka, na której zlokalizowano ujęcie wody podziemnej stanowi własność Gminy Koronowo.

Położenie studni nr 1a za pomocą współrzędnych w geodezyjnym układzie odniesienia PL – ETRF2000: X = 5919514, Y = 6486388.

**II.** Wskazuję do stosowania nakazy i zakazy obowiązujące na terenie ochrony bezpośredniej ujęcia wody podziemnej wynikające z ustawy Prawo wodne, a mianowicie:

1. zakazuje się użytkowania gruntów dla celów niezwiązanych z eksploatacją ujęcia wody,
2. wody opadowe lub roztopowe należy odprowadzać w sposób uniemożliwiający przedostawanie się ich do urządzeń służących do poboru wody,
3. teren należy zagospodarować zielenią,
4. odprowadzać poza granicę terenu ochrony bezpośredniej ścieki z urządzeń sanitarnych przeznaczonych do użytku dla osób zatrudnionych przy obsłudze urządzeń służących do poboru wody,
5. ograniczyć wyłącznie do niezbędnych potrzeb przebywanie osób niezatrudnionych przy obsłudze urządzeń służących do poboru wody,
6. na ogrodzeniu umieścić tablice zawierające informacje o ustanowieniu strefy ochronnej i zakazie wstępu osób nieupoważnionych, zgodną z załącznikiem nr 4 do rozporządzenia Ministra Środowiska z dnia 01 lipca 2019 r. w sprawie wzorów tablic informacyjnych o strefie ochronnej ujęcia wody (Dz.U. z 2019 nr. poz. 1217),
7. zakazuje się niszczenia, uszkodzenia lub przemieszczania tablic zawierających informacje o ustanowieniu strefy ochronnej i zakazie wstępu osób nieupoważnionych.

### Uzasadnienie:

Dyrektor Zarządu Zlewni Wód Polskich w Chojnicach, pismem z dnia 10 czerwca 2019 r., znak: GD.ZUZ.1.4100.PBD.2.2019.PZ wystąpił do Burmistrza Koronowa o ustalenie kwestii stanu prawnego stref ochronnych obejmujących wyłącznie teren ochrony bezpośredniej ujęć wód podziemnych zlokalizowanych na terenie ww. jednostki samorządu terytorialnego.

Burmistrz Koronowa pismami z dnia: 05 lipca 2019 r., 19 lutego 2021 r. (daty wpływów) złożył wyjaśnienia i dokumenty umożliwiające rozpatrzenie sprawy.

Ujęcie wody podziemnej posiada obowiązujące pozwolenie wodnoprawne na pobór wód podziemnych wydane przez Starostę Bydgoskiego znak: OŚ-V.6341.1.94.2015 z dnia 11 grudnia 2015 r.

Po zapoznaniu się z przedłożonym dotychczas materiałem dowodowym w niniejszej sprawie, organ prowadzący przedmiotowe postępowanie uznał, iż spełnia on zapisy ustawy z dnia 20 lipca 2017 r. Prawo wodne, w związku z czym, zawiadomieniem z dnia 24 lutego 2021 r. znak: GD.ZUZ.1.4100.PBD.31.2019.2020.2021.KW, w myśl art. 61 § 1 i 4 ustawy z dnia 14 czerwca 1960 r. Kodeks postępowania administracyjnego (t.j. Dz. U. z 2021 r. poz. 735 ze zm.), wszczął postępowanie administracyjne w powyższej sprawie oraz zgodnie z art. 10 § 1 i art. 81 ustawy Kodeks postępowania administracyjnego zapewnił wszystkim stronom czynny udział w każdym stadium postępowania, a przed wydaniem decyzji umożliwił im wypowiedzenie się co do zebranych dowodów i materiałów oraz zgłoszonych żądań w terminie 7 dni licząc od dnia otrzymania zawiadomienia w siedzibie Zarządu Zlewni Wód Polskich w Chojnicach, ul. Łużycka 1a, pok. 1. W wyznaczonym przez Dyrektora Zarządu Zlewni Wód Polskich w Chojnicach czasie, nie wpłynęły od stron postępowania żadne uwagi i wnioski do rozpatrywanej sprawy.

Zgodnie z zapisami art. 135 ust. 1 pkt 1. ustawy Prawo wodne strefę ochronną obejmującą wyłącznie teren ochrony bezpośredniej ustanawia z urzędu w drodze decyzji właściwy organ Wód Polskich, którym w myśl z art. 14 ust. 1 pkt 5 oraz art. 240 ust. 4 pkt 1 lit. a jest Dyrektor Zarządu Zlewni Wód Polskich w Chojnicach.

W związku z powyższym orzeczono jak w sentencji decyzji.

### POUCZENIE

Od niniejszej decyzji służy stronie prawo wniesienia odwołania do Dyrektora Regionalnego Zarządu Gospodarki Wodnej Wód Polskich w Gdańsku za pośrednictwem organu, który wydał decyzję w terminie 14 dni od daty jej otrzymania.

W trakcie biegu terminu do wniesienia odwołania strona może zrzec się prawa do wniesienia odwołania wobec organu administracji publicznej, który wydał decyzję.

Z dniem doręczenia organowi administracji publicznej oświadczenia o zrzeczeniu się prawa do wniesienia odwołania przez ostatnią ze stron postępowania, decyzja staje się ostateczna i prawomocna, co oznacza, iż decyzja podlega natychmiastowemu wykonaniu i brak jest możliwości zaskarżenia decyzji do Wojewódzkiego Sądu Administracyjnego (art. 127a z dnia z dnia 14 czerwca 1960 r. Kodeks postępowania administracyjnego – t.j. Dz. U. z 2021 r. poz. 735 ze zm.).



DYREKTOR

  
Maria Ossowska



Otrzymują:

1. Burmistrz Koronowa, Plac Zwycięstwa 1, 86-010 Koronowo
2. Zakład Gospodarki Komunalnej i Mieszkaniowej w Koronowie Sp. z o.o.,  
al. Wolności 4, 86-010 Koronowo
3. Regionalny Zarząd Gospodarki Wodnej Wód Polskich w Gdańsku,  
ul. ks. F. Rogaczewskiego 9/19, 80-804 Gdańsk
4. aa/HO

Do wiadomości:

1. Wojewódzki Inspektor Ochrony Środowiska w Bydgoszczy, ul. Piotr Skargi 2, 85-018 Bydgoszcz
2. Powiatowa Stacja Sanitarno-Epidemiologiczna w Bydgoszczy,  
ul. Tadeusz Kościuszki 27, 85-079 Bydgoszcz
3. Dział ZZI w miejscu

Klauzula informacyjna:

Na podstawie art. 13 Rozporządzenia Parlamentu Europejskiego i Rady (UE) 2016/679 z dnia 27 kwietnia 2016 r. w sprawie ochrony osób fizycznych w związku z przetwarzaniem danych osobowych i w sprawie swobodnego przepływu tych danych oraz uchylenia dyrektywy 95/46/WE, dalej „RODO”, informuję, że:

- 1) Administratorem zebranych w toku prowadzonego postępowania administracyjnego danych osobowych jest Państwowe Gospodarstwo Wodne Wody Polskie z siedzibą w Warszawie, 00-848 Warszawa, ul. Żelazna 59A.
- 2) Z Inspektorem Ochrony Danych można się skontaktować pod adresem e-mail: [iod@wody.gov.pl](mailto:iod@wody.gov.pl)
- 3) Zebrane dane osobowe będą przetwarzane zgodnie z RODO oraz innymi obowiązującymi przepisami prawa w celu załatwienia niniejszej sprawy.
- 4) Dane będą udostępniane jedynie uprawnionym podmiotom na zasadach i w okolicznościach przewidzianych w ww. rozporządzeniu (RODO) oraz w innych powszechnie obowiązujących przepisach prawa.
- 5) Zebrane dane osobowe nie będą przekazywane do państwa trzeciego lub organizacji międzynarodowej.
- 6) Okres przechowywania danych osobowych uzależniony jest od rodzaju sprawy, dla potrzeb której zebrano dane osobowe i nadanej jej kategorii archiwalnej, zgodnej z jednolitym rzeczowym wykazem akt określonym przepisami prawa. Zebrane dane osobowe mogą jednak przechowywane dłużej, ponieważ materiały będące we władaniu podmiotów wykonujących zadania z zakresu administracji publicznej mogą być usunięte tylko na podstawie zgody Archiwum Państwowego.
- 7) Osoba, której dane dotyczą ma prawo żądania dostępu do treści swoich danych oraz ich sprostowania. W przypadkach przewidzianych prawem ma również prawo do żądania usunięcia lub ograniczenia przetwarzania, prawo do wniesienia sprzeciwu wobec przetwarzania oraz prawo do przenoszenia danych.
- 8) W razie naruszenia zasad przetwarzania danych osobie, której dane dotyczą, przysługuje prawo do wniesienia skargi do organu nadzorczego – Prezesa Urzędu Ochrony Danych Osobowych.
- 9) Dane osobowe zostały pobrane w związku ze złożonym wnioskiem na ww. przedsięwzięcie.
- 10) Zebranie danych osobowych jest wymogiem wynikającym z obowiązujących przepisów prawa i jest niezbędne do załatwienia sprawy, prowadzonej w ramach ustawowego umocowania.
- 11) Zebrane dane osobowe nie będą przetwarzane w sposób zautomatyzowany i nie będą podlegały profilowaniu.





1 : 500

0 4 8 12 16 20 m

Załącznik graficzny nr 1  
stanowiący integralną część decyzji  
Dyrektora Zarządu Zlewni  
Wód Polskich w Chojnicach  
z dnia: 12 sierpnia 2022 r.  
znak: GD.ZUZ.1.4100.PBD.31.2019.2022.OH

535

478/1

536/104

536/103

536/99

536/97

Studnia wiercona nr 1a





536/112

DYREKTOR

Maria Ossowska

województwo: kujawsko - pomorskie  
powiat: bydgoski  
gmina: Koronowo  
obręb: Mąkowsko  
nr dz.: 536/97  
teryt: 040304 5.0014.536/97

Legenda

-  Działki
-  Budynki
-  Studnie
-  Strefa ochrony bezpośredniej

Dane z Ewidencji Gruntów i Budynków widoczne na powyższej mapie pochodzą z Krajowej Integracji Ewidencji Gruntów. Usługa KIEG prezentuje dane ewidencyjne bezpośrednio z baz powiatowych, czyli z miejsc gdzie są na bieżąco prowadzone

