











LEGENDA

-  Granice powiatów
-  Granice gmin
-  Granice obrębów
-  Granice i numery działek ewidencyjnych


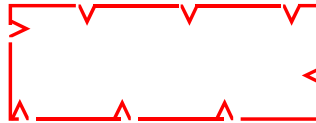

Przewidywany teren, na którym będzie realizowane przedsięwzięcie, poza którym:
 - standardy jakości środowiska nie będą przekraczane w wyniku realizacji, eksploatacji lub użytkowania przedsięwzięcia,
 - nie będą wprowadzane ograniczenia w zagospodarowaniu nieruchomości, zgodnie z jej aktualnym przeznaczeniem.







-  wariant z obejściem Dzedna (wariant 1 i 3)
-  wariant przez Dzedno (wariant 2)

Obszar znajdujący się w odległości 100 m od granic terenu, na którym będzie realizowane przedsięwzięcie


-  wariant z obejściem Dzedna (wariant 1 i 3)
-  wariant przez Dzedno (wariant 2)
-  oś drogi z kilometrażem wariant z obejściem Dzedna (wariant 1 i 3)
-  oś drogi z kilometrażem wariant przez Dzedno (wariant 2)

OBIEKTY PODLEGAJĄCE OCHRONIE NA PODSTAWIE USTAWY O OCHRONIE ZABYTKÓW I OPIECE NAD ZABYTKAMI







-  stanowiska archeologiczne
-  strefa "B" ochrony konserwatorskiej i strefa "W" ochrony archeologicznej
-  obiekty podlegające ochronie

-  Izofona noc 56 dB, h=4m
-  Wariant inwestycyjny rok 2032 (bez zastosowania ochrony akustycznej)
-  Izofona noc 56 dB, h=4m
-  Wariant inwestycyjny rok 2032 (z zastosowaniem ochrony akustycznej)
-  Projektowany ekran akustyczny
-  Granice MPZP



Tereny podlegające ochronie akustycznej na podstawie art. 114 ustawy Prawo ochrony środowiska oraz rozporządzenia Ministra Środowiska w sprawie dopuszczalnych poziomów hałasu w środowisku

-  tereny objęte MPZP podlegające ochronie akustycznej na podstawie art. 113 ustawy Prawo ochrony środowiska (oraz rozporządzenia Ministra Środowiska z dn. 14 czerwca 2007 r. (Dz.U.2013.112) w sprawie dopuszczalnych poziomów hałasu w środowisku)






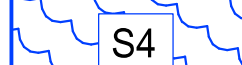








Faktyczne zagospodarowanie terenu związane z funkcją mieszkalną:
 klasyfikacja na podstawie:
 1) Pisma Wójta gminy Sośno zn. RI.6721.3.2019.2021 z dnia 17.11.2021
 2) Pisma Burmistrza Koronowa zn. IPP-I.7012.73.2021 z dnia 22.12.2021


-  tereny podlegające ochronie akustycznej, objęte MPZP
-  tereny podlegające ochronie akustycznej, nie objęte MPZP
-  budynki mieszkalne istniejące / w budowie, podlegające ochronie akustycznej
-  budynki gospodarcze - nie podlegające ochronie akustycznej
-  budynki użyteczności publicznej, instytucje, usługi - nie podlegające ochronie akustycznej
-  obiekty do wyburzenia




-  Granica obszaru Krajeńskiego Parku Krajobrazowego
-  Granica korytarza ekologicznego "Krajna" KPn-17B

INWENTARYZACJA PRZYRODNICZA


-  ssaki
-  ptaki
-  nietoperze
-  gady
-  siedliska wodne
-  Siedliska wodne - obszar
-  Naturalne zbiorniki wodne (kod 3150)
-  Łąki i pastwiska ekstensywne (kod 6510)
-  Grądy środkowoeuropejskie (kod 9170)
-  Łęgi olszowo-jesionowe (kod 91F0)
-  drzewa
-  drzewa przeznaczone do wycinki
-  krzewy
-  krzewy przeznaczone do wycinki

Wykonawca/Konsorcjum:
 GENERALNA DYREKCJA DRÓG KRAJOWYCH I AUTOSTRAD
 ODDZIAŁ W BYDGOSZCZY
 ul. Fordońska 6, 85-085 Bydgoszcz

Wykonawca/Konsorcjum:
 RODEN ROAD DESIGN POLSKA SP. Z O.O.
 ul. Sielecka 22 lok. 61, 00-738 Warszawa

Wykonawca/Konsorcjum:
 RODEN MÉRNÖKI IRODA KFT.
 1089 Budapest, Villám u. 13 Węgry

Wykonawca/Konsorcjum:
 INGRAM Projekt Sp. z o.o.
 ul. Legnicka 55/11, 54-203 Wrocław

Kierujący zespołem autorów: mgr inż. Maciej Magiera 

Nazwa opracowania: ROZBUDOWA DROGI KRAJOWEJ NR 25 NA ODCINKU OBODOWO-MAKOWARSKO

Faza opracowania: Raport o oddziaływaniu na środowisko **Data:** 06-2022

Tytuł rysunku: Mapa uwarunkowań środowiskowych **Legenda**

Skala: 1:1000	Nr projektu: 19-35	Nr rysunku: 2	Nr arkusza: 1
----------------------	---------------------------	----------------------	----------------------

Prawa autorskie zastrzeżone. Ustawa z dn. 4 lutego 1994 r.