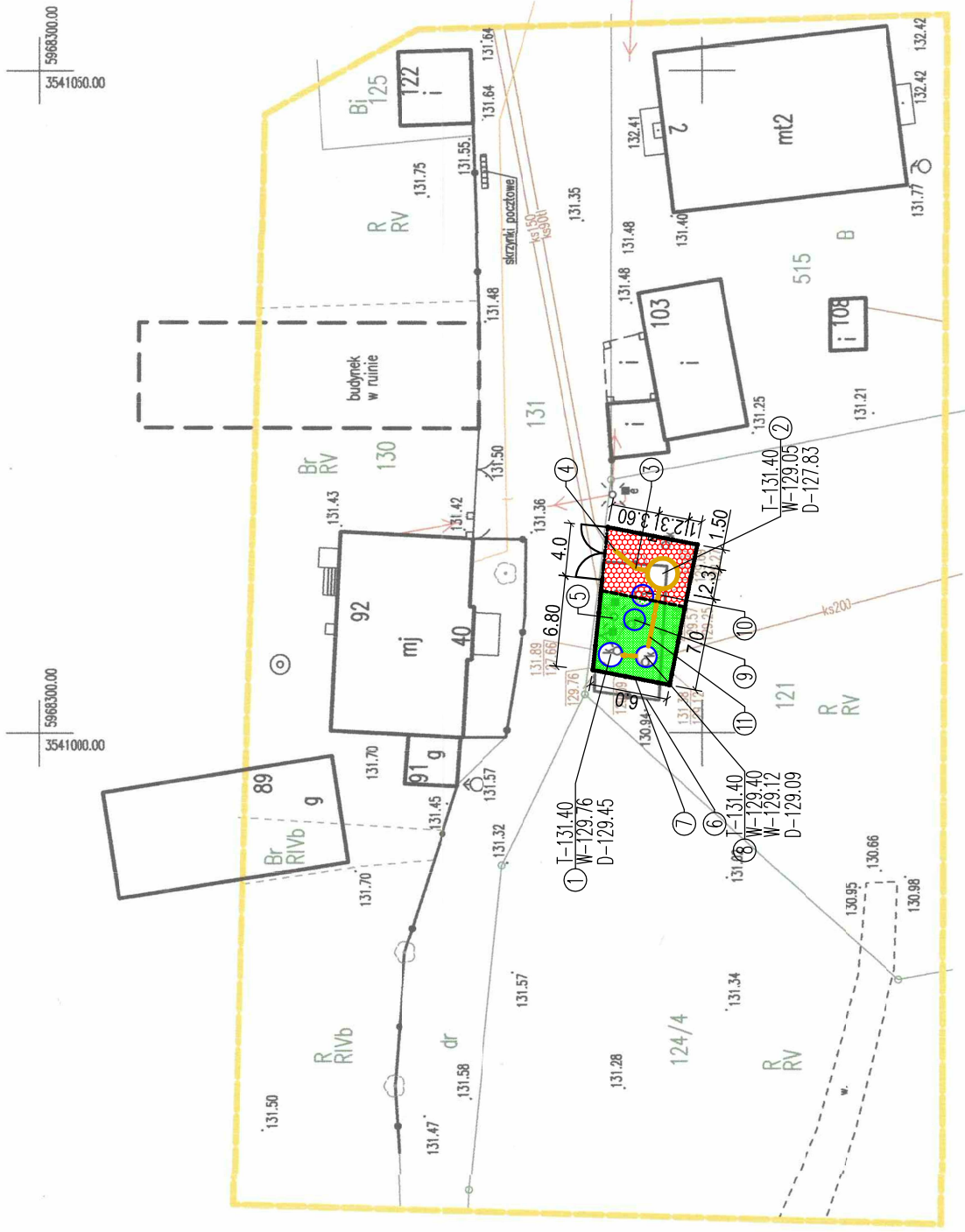


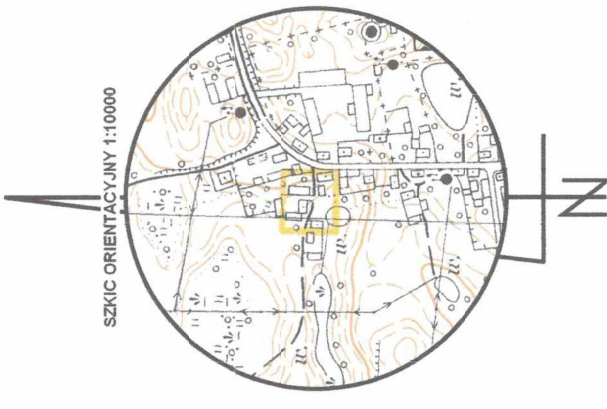

**MAPA DO CELÓW PROJEKTOWYCH**  
 Oznaczenie kancelaryjne zgłoszenia pracy geodezyjnej: **GN.6640.335.2017**  
 Miejscowość: **Sitno**  
 Jednostka ewidencyjna: **[041302\_2] Sośno**  
 Obręb ewidencyjny: **[0010] Sitno**  
 Skala mapy: **1:500**  
 Arkusz mapy: **1 i 2 Sitno (344.341.093.1 i 344.341.093.3)**  
 Geodezyjny układ współrzędnych prostokątnych płaskich: **65 strefa 3**  
 Geodezyjny układ współrzędnych wysokości: **lokalny**  
 Oznaczenie granic obszaru, który był przedmiotem aktualizacji: **—**  
 Data opracowania mapy: **12.06.2017**



Zastrzegam się, że opracowana mapa może nie zawierać pełnej informacji o przebiegu urządzeń podziemnych, których z powodu braku danych instytucji branżowych oraz stosowanych metod pomiaru ujawnienie nie jest możliwe.

Wykonanie niniejszej mapy nie było poprzedzone ustaleniami dotyczącymi ewentualnych służebności gruntowych obciążających grunty położone w granicach projektowanej inwestycji budowlanej

Mapę sporządziła: **geodeta Katarzyna Olszuck-Kozak**  
*inż. Katarzyna Olszuck-Kozak*  
**GEODETA**  
 Kierownik roboty: **geodeta uprawniony Jarosław Fabia**  
 (nr upr. zawod.: 13771)



**PLAN ZAGOSPODAROWANIA TERENU**  
 SKALA 1:500

- OZNACZENIA**
- |    |  |
|----|--|
| 1  | ISTNIEJĄCA PRZEPOMPOWNIA ŚCIEKÓW SANITARNYCH (DO ADAPTACJI NA STUDZENKĘ REMIZYANA)   |
| 2  | PROJEKOWANA TŁOCZNA ŚCIEKÓW SANITARNYCH  |
| 3  | PROJEKOWANY RURIOCIĄG TŁOCZNY PE900mm  |
| 4  | WŁĄCZENIE PROJ. RURIOCIĄGU TŁOCZNEGO PE900mm DO ISTNIEJĄCEGO RURIOCIĄGU TŁOCZNEGO PE900mm  |
| 5  | ISTNIEJĄCE OŚWIETLENIE TERENU  |
| 6  | ISTNIEJĄCE OGRÓDZENIE (do likwidacji)  |
| 7  | PROJEKOWANE OGRÓDZENIE WYSOKOŚCI 1.70m FUNDAMENCIE BETONOWYM – za pomocą systemowych paneli ogrodzeniowych z drutu ocynkowanego malowanych proszkowo na kolor zielony. |
| 8  | ISTNIEJĄCA STUDNIA REMIZYANA DO ADAPTACJI  |
| 9  | ISTNIEJĄCA STUDNIA ZASUWOWA (do likwidacji)  |
| 10 | ISTNIEJĄCA STUDNIA POMIAROWA (do likwidacji)   |
| 11 | PROJ. RURIOCIĄG GRANTYCYJNY PVC200 SNB   |
- PROJEKOWANY TEREN UTWARDZONY 28.0m<sup>2</sup> (kostka betonowa 8cm)  
 PROJEKOWANA ZIELEŃ 37.0m<sup>2</sup> (obszanie trawą)

Organ prowadzący państwowy zasób geodezyjny i kartograficzny	<b>STAROSTA SEPÓLEŃSKI</b>
Identyfikator ewidencyjny materiału zasobu - operatu technicznego	P.0413.20.14.512
Data wpisania operatu technicznego do ewidencji materiałów zasobu	13.06.2017 r.
Podpis osoby	<i>Hanna Nikiel</i> Inspektor

Temat opracowania: <b>PRZEBUDOWA PRZEPOMPOWNI KANALIZACYJNEJ W SITNIE</b>	Rodzaj projektu: budowlano-wykonawczy
	Branża: sanitarna
Oblekt: Przepompownia (tłocznia) ścieków sanitarnych)	
Adres: Sitno; dz. ewidencyjna nr 121 obręb Sitno [0010]	
Investor: GMINA SOŚNO ul. Nowa 1; 89 - 412 Sośno	Opracował:
Zlecałodawca: GMINA SOŚNO ul. Nowa 1; 89 - 412 Sośno	
Projektował: mgr inż. Czesław Trzós upr. nr KUP/0076/PWOS/15	Podpis: Data: 01.09.2017 r.
Sprawdzał: mgr inż. Tomasz Gac upr. nr KUP/0051/POOS/11	Podpis: Data: 01.09.2017 r.
Tytuł rysunku: Plan zagospodarowania terenu	Strona: 1