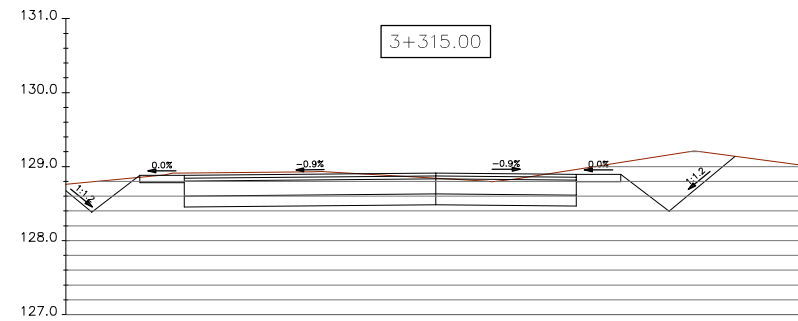


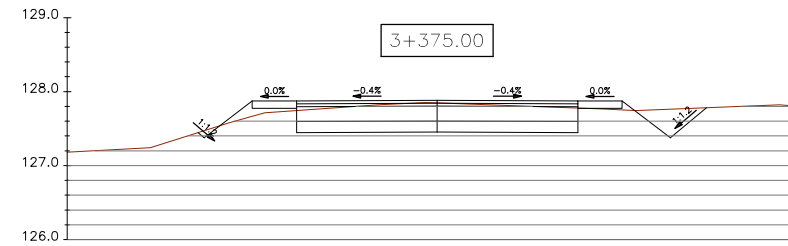
PRZEKROJE
POPZRZECZNE

SKALA 1:100

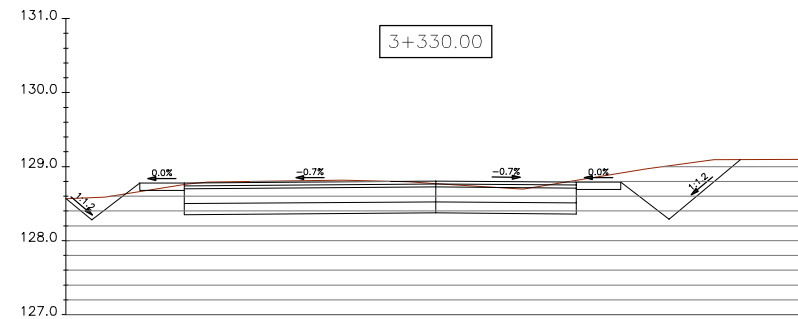
Rys. 5.7



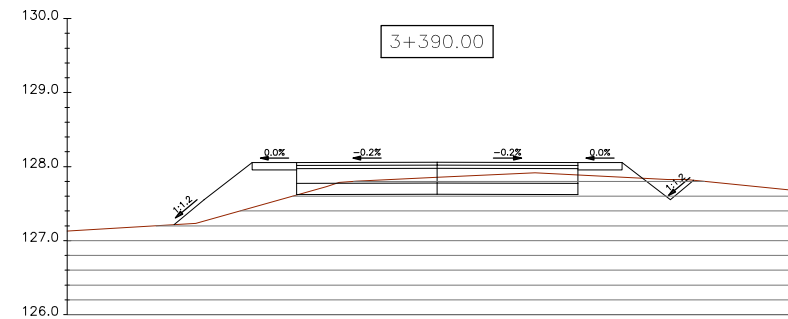
Rzędne drogi	128.66	128.88	128.89	128.91	128.90	128.90	129.14	129.10
Rzędne terenu	128.66	128.87	128.89	128.84	128.89	128.90	129.14	129.10
Odsunięcia od osi	-5.00	-3.86	-2.60	0.00	1.46	2.50	4.05	4.83



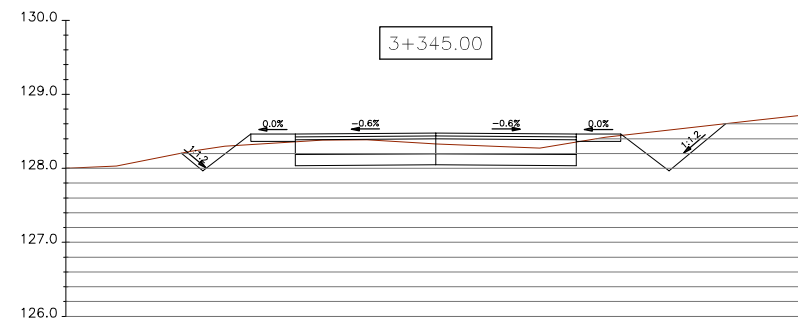
Rzędne drogi	127.44	127.44	127.88	127.88	127.88	127.38	127.99	127.99
Rzędne terenu	127.44	127.38	127.74	127.88	127.88	127.38	127.99	127.99
Odsunięcia od osi	-3.23	-3.15	-1.90	0.00	1.90	3.15	4.42	4.47



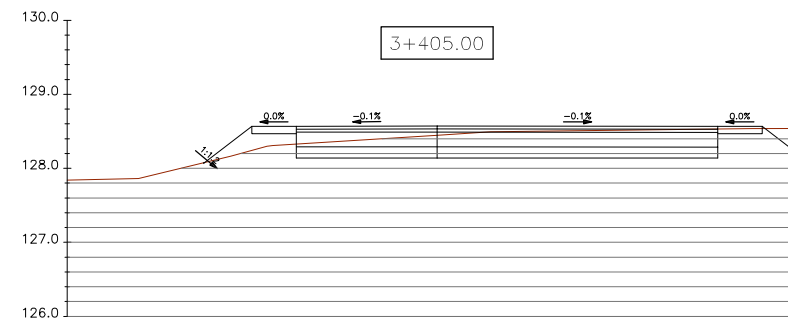
Rzędne drogi	128.78	128.79	128.80	128.79	128.79	129.10	129.11	129.11
Rzędne terenu	128.78	128.79	128.80	128.81	128.79	129.10	129.11	129.11
Odsunięcia od osi	-4.65	-3.40	0.00	1.90	3.15	4.23	4.82	4.82



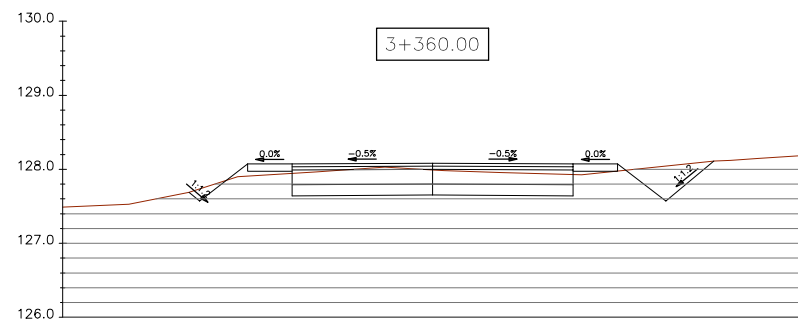
Rzędne drogi	127.25	127.25	128.06	128.07	128.06	128.06	127.93	127.93
Rzędne terenu	127.25	127.26	127.61	128.07	128.06	128.06	127.93	127.93
Odsunięcia od osi	-3.53	-3.15	-1.90	0.00	1.21	2.50	3.53	4.30



Rzędne drogi	128.16	127.97	128.47	128.48	128.47	128.47	128.61	128.84
Rzędne terenu	128.16	128.26	128.47	128.48	128.47	128.47	128.61	128.84
Odsunięcia od osi	-3.68	-3.12	-1.87	0.00	1.17	2.53	3.95	4.84



Rzędne drogi	127.89	127.89	128.07	128.07	128.07	128.57	128.57	128.53
Rzędne terenu	127.89	127.89	128.07	128.07	128.07	128.57	128.57	128.53
Odsunięcia od osi	-4.20	-4.17	-3.16	-1.91	0.00	3.80	5.06	6.06



Rzędne drogi	127.69	127.64	128.07	128.08	128.07	127.57	128.31	128.31
Rzędne terenu	127.69	127.64	128.07	128.08	128.07	127.57	128.31	128.31
Odsunięcia od osi	-3.29	-3.07	-1.90	0.00	1.66	3.15	4.46	4.46

Inwestor:	Gmina Sośno ul. Nowa 1 89-412 Sośno	Nr rys.:	5.7
Obiekt:	Przebudowa drogi gminnej nr 020305C relacji Rogalin-Dębowiec, na odc. od km 1+517,22 do km 3+414,50	Data:	maj 2018
Skala:	1:100	Temat:	Przekroje poprzeczne
Projektant:	mgr inż. Lotar Ziomek uprawnienia budowlane do projektowania bez ograniczeń w specjalności inżynierskiej: drogowej nr ew. KUP/0115/P00D/14	Stadium: proj. wykonawczy	Branża: Drogi