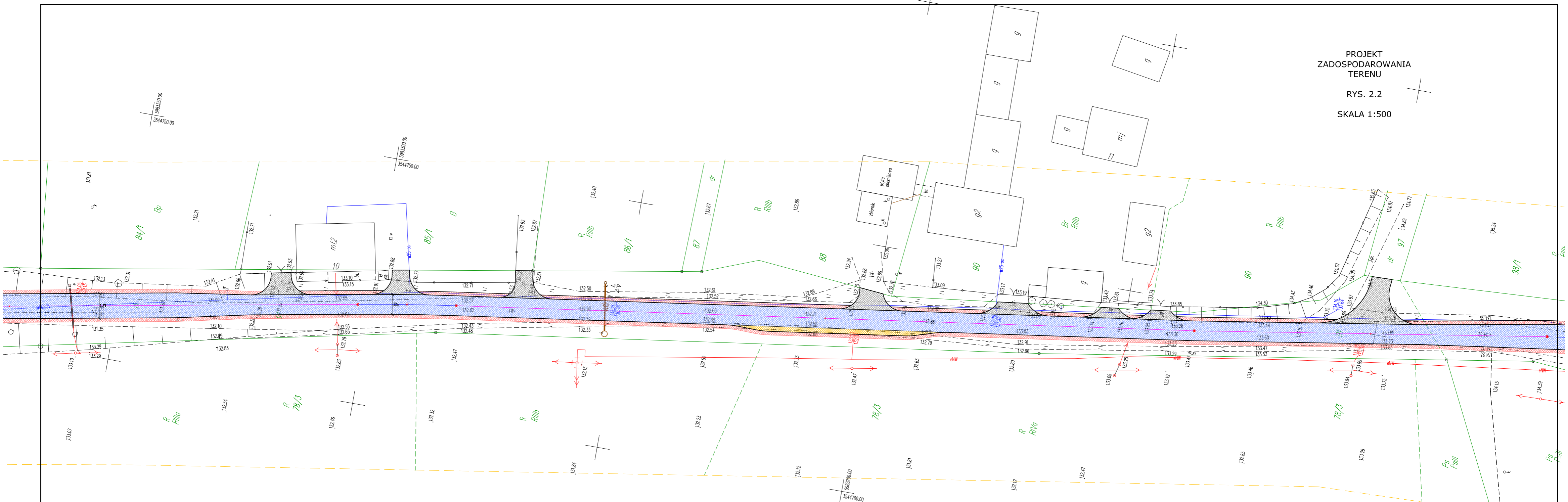









PROJEKT
ZADOSPODAROWANIA
TERENU
RYS. 2.2
SKALA 1:500



LEGENDA

-  Nawierzchnia jezdni – *beton asfaltowy*
-  Nawierzchnia mijanki – *beton asfaltowy*
-  Zjazdy do posesji – *beton asfaltowy*
-  Pobocza umocnione kruszywem
-  Powierzchnia utwardzona – *kostka kamienna regularna*
-  Ściek z płyt korytkowych
-  Dwudzielne rury ostonowe

Inwestor:	Gmina Sośno ul. Nowa 1 89-412 Sośno	Nr rys.:	2.2
Objekt:	Przebudowa drogi gminnej nr 020303C Przepałkowo-Sośno, na odc. zasadniczym a) od km 0+003 do km 0+935; b) dojazdowym do hydrantów tj. od km 0+002,76 do km 0+045,34.	Data:	maj 2018
Skala:	1:500	Temat:	Projekt zagospodarowania terenu.
Projektant:	mgr inż. Lator Złomek uprawnienia budowlane do projektowania bez ograniczeń w specjalności inżynierskiej drogowej nr ew. KUP/0115/P000/14	Stadium:	proj. wykonawczy
		Branża:	Drogi